



PLANO DIRETOR MUNICIPAL DE TURISMO DE RIBEIRÃO GRANDE



Sumário

Sumário.....	2
Capítulo 1: Introdução e Metodologia.....	4
Objetivos do Plano Diretor de Turismo.....	6
Regionalização do Turismo.....	8
Capítulo 2: Diagnóstico.....	12
Local: Ribeirão Grande.....	26
Inventário Turístico.....	60
Capítulo 3 - Prognóstico.....	196
Estratégias para desenvolver/consolidar o turismo no município.....	205
Capítulo 4 - Conclusão.....	207
Considerações Finais.....	212
Referência bibliográfica e de pesquisa.....	213
Modelo do Formulário de Pesquisa de Demanda Turística.....	216
Pesquisa de Demanda Turística.....	218



REVISÃO DO PLANO DIRETOR DE TURISMO DE Ribeirão Grande 2024/2027

Ficha Técnica

Demandante

Prefeitura Municipal de Ribeirão Grande

Marcelo Luis Nunes

Prefeito Municipal

Cristina Beatriz

Diretora de Turismo e Cultura

Realização

Artes e Design Consultoria e Comunicação

Marcos Araujo Balzano

Coordenação Técnica



Capítulo 1: Introdução e Metodologia

A Prefeitura do Município de Ribeirão Grande viabilizou a atualização deste Plano Diretor de Turismo, através de contratação da empresa especializada ARTES E DESIGN CONSULTORIA E COMUNICAÇÃO, que assessorou todo o processo de atualização do Plano Diretor de Turismo exercício de 2024 - 2027.

O processo de atualização, se encontra embasado na Resolução da Secretaria de Turismo do Estado de São Paulo - ST 14, de 21 de junho de 2016, que orienta a elaboração e atualização dos Planos Municipais de Turismo.

Para auxiliar o processo de atualização foram criadas diversas sinergias estratégicas com envolvimento da equipe técnica, composta por uma equipe de especialistas em desenvolvimento turístico municipal, comunidade local, Conselho Municipal de Turismo e Governo Municipal, que participaram ativamente para elaboração deste documento técnico e executivo, que tem seu embasamento na equidade dos atores representativos do Poder Público, Empresários Locais, Profissionais de Turismo e Comunidade.

O trabalho se deu com a avaliação minuciosas das ações dispostas no Plano Diretor de Turismo, que teve sua vigência de 03 anos estipulada em lei, iniciando no ano de 2020 até o ano de 2023. As avaliações tiveram focos estratégicos direcionados nas ações do Poder Executivo Municipal, envolvendo , Diretores de pastas estratégicas para o Município como: Turismo, Cultura, Educação, Meio Ambiente, Finanças entre outros, com o objetivo de entender o comportamento do Governo Municipal diante os desafios contidos no referido documento, também foram realizados diversos estudos de embasamento compostos por: Estudos sobre o desempenho das ações contidas no Plano Diretor de Turismo, Envolvimentos dos atores responsáveis, análise situacional da Cadeia Produtiva do Turismo e seus desenvolvimento e Oficina de Planejamento Participativo com o Conselho Municipal de Turismo, visando criar um panorama real, atualizado e participativo do município de Ribeirão Grande, possibilitando sustentar o processo de atualização do Plano Diretor de Turismo como instrumento estratégico e contínuo de crescimento, desenvolvimento, ordenação e fomento do turismo como agente de criação de empregos, aumento de divisas do município, captação de investidores, melhoria social da população, preservação do meio ambiente e a efetivação e consolidação Ribeirão Grande como um destino turístico sustentável.



PLANO DIRETOR MUNICIPAL DE TURISMO DE RIBEIRÃO GRANDE - SP 2024-2027

As informações compiladas possibilitaram à equipe técnica do desenvolvimento da atualização Plano Diretor de Turismo, o levantamento de dados e a formulação de um prognóstico e diagnóstico atualizado, de extrema precisão, demonstrando neste plano, uma nova realidade sobre o desenvolvimento turístico do município, considerando seus aspectos mais significantes, positivos e críticos.

Para agregar um diferencial estratégico, esta atualização do plano diretor será composta por um Banco de Projetos com grande potencial em proporcionar a continuidade e a sustentabilidade do desenvolvimento do turismo de Ribeirão Grande, ações essas que devem ser executadas nos próximos 3 anos, conforme as diretrizes estabelecidas Lei Estadual Complementar Nº 1.261 – 2015.

O Plano Diretor de Turismo desempenha um papel crucial no planejamento e desenvolvimento do turismo, permitindo estabelecer metas e objetivos claros, delineando estratégias e adaptando-se continuamente às novas realidades do ambiente turístico dinâmico. Ribeirão Grande está localizado na MRT Sudoeste Paulista, dividida em Regiões Turísticas: RT Itupararanga Sorocabana, RT Pólo Cuesta e RT Verde Sudoeste Paulista, das quais o município faz parte.

Reconhecendo a importância do PDTUR para a comunidade de Ribeirão Grande, a administração municipal compartilhou a revisão do plano com diversos segmentos sociais, que contribuíram para que o resultado final refletisse a visão coletiva da sociedade sobre o desenvolvimento do turismo local.

Além dos técnicos responsáveis, a elaboração do PDTUR contou com a participação ativa da comunidade local, pesquisadores, Conselho Municipal de Turismo – COMTUR, Poder Legislativo Municipal e empresários locais, bem como profissionais das áreas de turismo, cultura, educação, meio ambiente, planejamento, obras, finanças, entre outros setores estratégicos da Administração Municipal. Essa abordagem multidisciplinar buscou alinhar perspectivas e estratégias para o desenvolvimento turístico, estabelecendo prazos realistas dentro do contexto local e utilizando ferramentas como Pesquisa de Demanda Turística, Inventário de Demanda Turística e Oficinas de Planejamento Participativo, que permitiram um diagnóstico abrangente do município, subsidiando a elaboração do prognóstico e do plano de ações.



PLANO DIRETOR MUNICIPAL DE TURISMO DE RIBEIRÃO GRANDE - SP 2024-2027

O resultado desse esforço é um plano objetivo, atualizado e participativo para Ribeirão Grande, que serve como instrumento estratégico para impulsionar o crescimento, desenvolvimento e fomento do turismo local, gerando empregos, aumentando a arrecadação de impostos, atraindo novos investimentos públicos e privados, melhorando a qualidade de vida da população e preservando o meio ambiente.

O Plano Diretor de Turismo (PDTUR) desempenha um papel fundamental no impulsionamento do progresso urbano, orientando estrategicamente o crescimento da cidade. Seu propósito é alinhar as iniciativas do setor público com os anseios da comunidade, promovendo um desenvolvimento sustentável da indústria turística.

Objetivos do Plano Diretor de Turismo

- Analisar e promover uma melhoria contínua nos projetos ligados ao turismo que são promovidos e executados no município;
- Apresentar novos projetos de turismo para serem implementados pelo município, promovendo um efetivo crescimento da demanda turística do destino;
- Atrair investimentos privados nas áreas do turismo, especialmente em relação à hotelaria, turismo receptivo, gastronomia, cultura, sustentabilidade e acessibilidade;
- Atrair investimentos públicos e privados, e buscar parcerias nas áreas do desenvolvimento turístico, visando a criação e adequação de infraestruturas de apoio e criação de um ambiente de capacitação contínua para a viabilização de mão de obra especializada;
- Consolidar o desenvolvimento turístico sustentável;
- Contribuir para o desenvolvimento do Turismo, Esportes, Cultura e Meio Ambiente;
- Criar a identidade do turismo do município;
- Cumprir com as diretrizes da Lei Estadual Complementar Nº 1.261 2015, que estabelece condições e requisitos para a classificação de Estâncias e de Municípios de Interesse Turístico e dá providências correlatas;



PLANO DIRETOR MUNICIPAL DE TURISMO DE RIBEIRÃO GRANDE - SP 2024-2027

- Desenvolver fontes de informação e pesquisa, além de estruturar indicadores e processo de avaliação de programas e atividades turísticas;
- Organizar e qualificar a oferta cultural, de lazer e entretenimento, aumentando a competitividade turística;
- Planejar e estruturar com profissionalismo o turismo do município;
- Promover e garantir a integração da cadeia produtiva do turismo, alinhando todos os envolvidos no processo de seu desenvolvimento.



Regionalização do Turismo

Antes da promulgação da Lei Complementar Número 1261, em 29 de abril de 2015, São Paulo tinha apenas alguns municípios reconhecidos como destinos turísticos, conforme ilustrado no mapa a seguir:



Águas da Prata	Itu
Águas de Lindóia	Joanópolis
Águas de Santa Bárbara	Lindóia
Águas de São Pedro	Mongaguá
Amparo	Monte Alegre do Sul
Analândia	Morungaba
Aparecida	Nuporanga
Atibaia	Olímpia
Avaré	Paraguaçu Paulista



PLANO DIRETOR MUNICIPAL DE TURISMO DE RIBEIRÃO GRANDE - SP 2024-2027

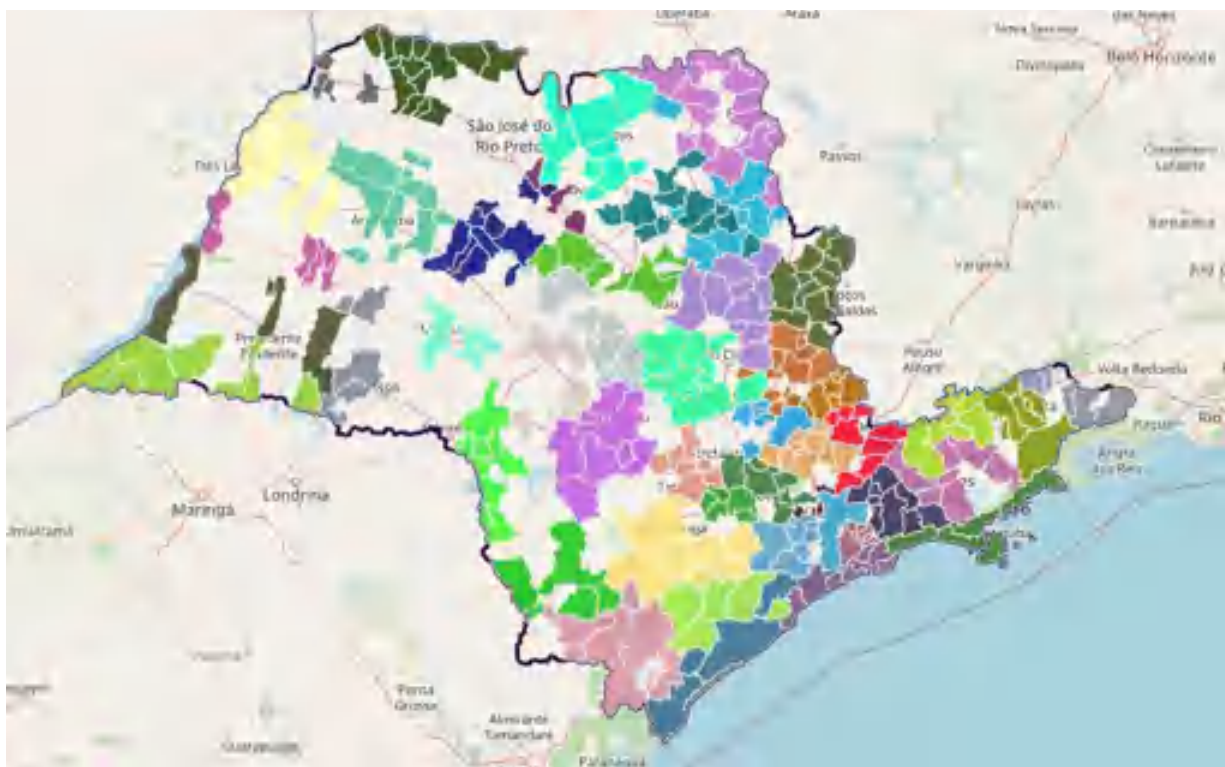
Bananal	Paranapanema
Barra Bonita	Pereira Barreto
Batatais	Peruíbe
Bertioga	Piraju
Bragança Paulista	Poá
Brotas	Praia Grande
Caconde	Presidente Epitácio
Campos do Jordão	Ribeirão Pires
Campos Novos Paulista	Salesópolis
Cananéia	Salto
Caraguatatuba	Santa Fé do Sul
Cunha	Santa Rita do Passa Quatro
Eldorado	Santo Antônio do Pinhal
Embu das Artes	Santos
Guaratinguetá	São Bento do Sapucaí
Guarujá	São José do Barreiro
Holambra	São Luiz do Paraitinga
Ibirá	São Pedro
Ibitinga	São Roque
Ibiúna	São Sebastião
Igaraçu do Tietê	São Vicente
Iguape	Serra Negra
Ilha Comprida	Socorro
Ilha Solteira	Tremembé
Ilhabela	Tupã
Itanhaém	Ubatuba

A partir de 2015, além das iniciativas mencionadas anteriormente, foi introduzida a oportunidade de reconhecimento e apoio em uma nova categoria, o Município de Interesse Turístico (MIT), aumentando o número de cidades de 70 para 210.

O mapa abaixo apresenta esse novo cenário turístico estadual.



PLANO DIRETOR MUNICIPAL DE TURISMO DE RIBEIRÃO GRANDE - SP 2024-2027



A Secretaria de Turismo dividiu o estado em Macrorregiões Turísticas e Regiões Turísticas, conforme mapa abaixo:





PLANO DIRETOR MUNICIPAL DE TURISMO DE RIBEIRÃO GRANDE - SP 2024-2027

São Paulo possui um vasto potencial turístico, destacando-se por sua infraestrutura de qualidade, diversidade econômica e uma variedade de opções que abrangem todas as categorias recomendadas pelo Ministério do Turismo, além de outras características distintas:

- 128 Unidades de Conservação;
- Grau de Urbanização (em %) 2009 - 93,76;
- Mais de 600 km de litoral compreendido por 15 municípios;
- O Estado apresenta grande variabilidade de climas e relevos, possibilitando diversas experiências e atividades turísticas;
- Recebe 29% dos turistas domésticos brasileiros e emite 41,3% dos turistas às demais unidades da federação;
- São Paulo responde por 43,8% do faturamento com turismo no Brasil; Cerca de 80% das grandes feiras e eventos do Brasil acontecem no Estado;
- De todo o remanescente de Mata Atlântica no Brasil, 18% está no Estado;
- Área (em km²) - 248.209,43; População em 2009 - 41.633.802;
- Área das Unidades de Conservação - 3.459.451 hectares; Unidades de Conservação/Área Total do Estado - 13,9%.



Circuitos Turísticos

O Estado de São Paulo apresenta também uma série de **CIRCUITOS TURÍSTICOS**

A Secretaria de Turismo também reconhece a existência de 43 circuitos e roteiros turísticos regionais, 19 roteiros de segmentos e 03 roteiros interestaduais atuantes no Estado.



Capítulo 2: Diagnóstico

Regional: Bacia Hidrográfica

O Município de Ribeirão Grande pertence à Bacia do Rio Paranapanema.



PLANO DIRETOR MUNICIPAL DE TURISMO DE RIBEIRÃO GRANDE - SP 2024-2027

A Bacia Hidrográfica do Rio Paranapanema está localizada entre os estados Paraná e São Paulo, em um território de 105.921 km², abrangendo um total de 247 Municípios (sendo 212 com sedes urbanas na Bacia) – 51% do território encontra-se no Paraná, com 132 municípios (123 sedes urbanas) e 49% em São Paulo, com 115 municípios (99 sedes urbanas). A população total da Bacia foi estimada em mais de 4.680.000 habitantes, sendo 87,5% urbano e 12,4% rural, e, ainda, 62,9% no Paraná e 37,1% em São Paulo.

O Rio Paranapanema nasce na Serra de Agudos Grandes, no sudeste do Estado de São Paulo, a cerca de 100 km da Costa Atlântica e a aproximadamente 900m de altitude, e tem sua foz no Rio Paraná, após percorrer cerca de 900 km.

Na Bacia Hidrográfica do Rio Paranapanema há sete comitês instalados: três comitês estaduais na vertente paranaense (CBHs Tibagi, Norte Pioneiro e Piraponema); três comitês estaduais na vertente paulista (CBHs Alto Paranapanema, Médio Paranapanema e Pontal do Paranapanema); e o Comitê Interestadual da Bacia Hidrográfica do Rio Paranapanema.

Fonte SEADE



PLANO DIRETOR MUNICIPAL DE TURISMO DE RIBEIRÃO GRANDE - SP 2024-2027

IDH

Guapiara apresenta um IDH abaixo da média estadual e da média regional, dado corroborado pela análise do Índice Paulista de Responsabilidade Social.

Índice de Desenvolvimento Humano			
Ano: 2010			
	Ribeirão Grande	São Paulo	Itapeva
IDH	0,705	0,783	0,732

Fonte IBGE

Índice Paulista de Responsabilidade Social





PLANO DIRETOR MUNICIPAL DE TURISMO DE RIBEIRÃO GRANDE - SP 2024-2027

Região Administrativa: **Região Administrativa de Ribeira**

Seleção de período: **2014** | 2016 | **2018**

Município: **Ribeirão Grande**

Grupos IPRS

- Selecionar tudo
- Equitativos - municípios com baixos níveis de riqueza, mas com indicadores sociais (longevidade e escolaridade média) altos

Municípios por Grupos IPRS

Grupos IPRS: **Equitativos**



Classificação das dimensões do IPRS

Índice	Indicador	1.1	1.2	1.3	1.4
1	Ribeirão Grande	21	21	42	42

Região Administrativa: **Região Administrativa de Franca**, **Região Administrativa de Itapira**, **Região Administrativa de Marília**

Seleção de período: **2014** | **2016** | 2018

Município: **Ribeirão Grande**

Grupos IPRS

- Selecionar tudo
- Desiguais - municípios com níveis de riqueza elevados, mas indicadores sociais insatisfatórios (longevidade e escolaridade baixa)
- Difêrenceis - municípios com índice elevado de riqueza e bons níveis nos indicadores sociais (longevidade e escolaridade médio-alta)
- Em Transição - municípios com índices elevados de riqueza e indicadores (desempenho) de longevidade mais insatisfatórios (níveis baixos)
- Equitativos - municípios com baixos níveis de riqueza, mas bons indicadores sociais (longevidade e escolaridade média-alta)
- Vulneráveis - municípios mais desfavorecidos do Estado, tanto em riqueza como nos indicadores sociais (longevidade e escolaridade baixa)

Municípios por Grupos IPRS

Grupos IPRS: **Desiguais**, **Difêrenceis**, **Em Transição**, **Equitativos**, **Vulneráveis**

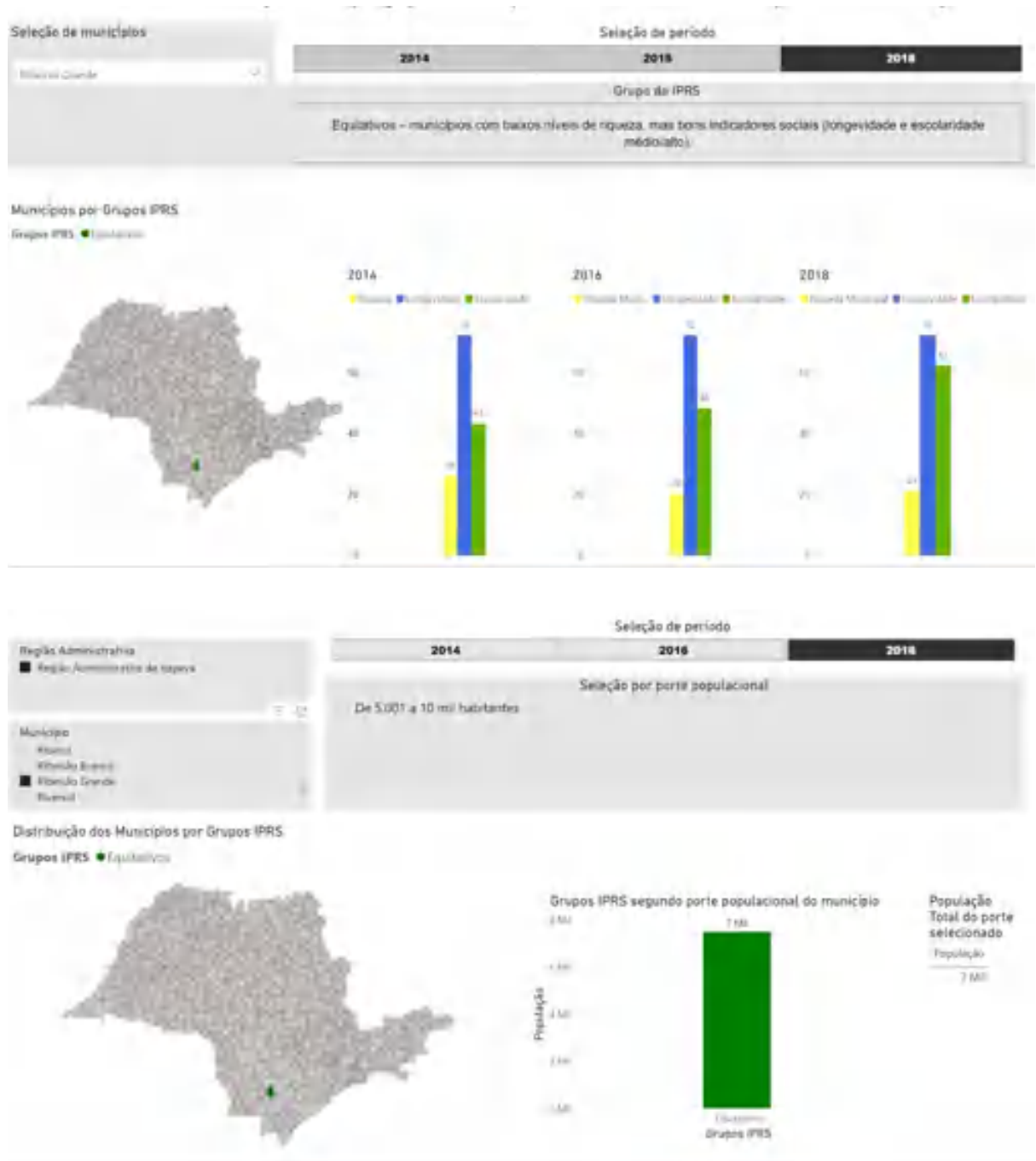


Classificação das dimensões do IPRS

Índice	Município	1.1	1.2	1.3	1.4
01	Barrão do Antão	04	05	01	01
04	Cacupã	21	22	02	02
23	Ribeirão Grande	21	21	42	42
26	San Carlos do Ivaí	20	20	01	01
07	Itinhangá	20	22	02	02
29	Itatuba	19	14	01	01
19	Ruaçuã	20	20	02	02
08	Itaipava	21	21	04	04
27	Santa do Oeste	15	15	03	03
32	Itirapina Paulista	15	24	02	02



PLANO DIRETOR MUNICIPAL DE TURISMO DE RIBEIRÃO GRANDE - SP 2024-2027



Fonte SEADE/ALESP



PLANO DIRETOR MUNICIPAL DE TURISMO DE RIBEIRÃO GRANDE - SP 2024-2027

Criminalidade

O município apresenta um baixo número de ocorrências.

2023													
Natureza	Jan	Fev	Mar	Abr	Mai	Jun	Jul	Ago	Set	Out	Nov	Dez	Total
HOMICÍDIO DOLOSO (2)	0	0	0	0	0	0	0	0	0	0	0	0	0
Nº DE VÍTIMAS EM HOMICÍDIO DOLOSO (3)	0	0	0	0	0	0	0	0	0	0	0	0	0
HOMICÍDIO DOLOSO POR ACIDENTE DE TRÂNSITO	0	0	0	0	0	0	0	0	0	0	0	0	0
Nº DE VÍTIMAS EM HOMICÍDIO DOLOSO POR ACIDENTE DE TRÂNSITO	0	0	0	0	0	0	0	0	0	0	0	0	0
HOMICÍDIO CULPOSO POR ACIDENTE DE TRÂNSITO	0	0	0	0	0	0	1	0	0	0	0	0	1
HOMICÍDIO CULPOSO OUTROS	0	0	0	0	1	0	0	0	0	0	0	0	1
TENTATIVA DE HOMICÍDIO	0	0	0	0	0	0	0	0	0	0	0	0	0
LESÃO CORPORAL SEGUIDA DE MORTE	0	0	0	0	0	0	0	0	0	0	0	0	0
LESÃO CORPORAL DOLOSA	1	2	2	0	0	1	0	1	0	0	1	1	10
LESÃO CORPORAL CULPOSA POR ACIDENTE DE TRÂNSITO	0	0	0	0	2	0	1	0	0	1	0	1	5
LESÃO CORPORAL CULPOSA - OUTRAS	0	0	0	0	0	0	0	0	0	0	0	0	0
LATROCÍNIO	0	0	0	0	0	0	0	0	0	0	0	0	0
Nº DE VÍTIMAS EM LATROCÍNIO	0	0	0	0	0	0	0	0	0	0	0	0	0
TOTAL DE ESTUPRO (4)	1	0	0	0	0	0	0	0	2	0	1	0	4
ESTUPRO	0	0	0	0	0	0	0	0	0	0	0	0	0
ESTUPRO DE VULNERÁVEL	1	0	0	0	0	0	0	0	2	0	1	0	4
TOTAL DE ROUBO - OUTROS (5)	0	0	0	0	0	0	0	0	0	0	0	0	0
ROUBO - OUTROS	0	0	0	0	0	0	0	0	0	0	0	0	0
ROUBO DE VEÍCULO	0	0	0	0	0	0	0	0	0	0	0	0	0
ROUBO A BANCO	0	0	0	0	0	0	0	0	0	0	0	0	0
ROUBO DE CARGA	0	0	0	0	0	0	0	0	0	0	0	0	0
FURTO - OUTROS	2	4	5	0	2	2	7	3	1	2	2	3	33
FURTO DE VEÍCULO	0	0	0	0	0	1	0	0	0	0	0	0	1

Fonte SSP/SP



PLANO DIRETOR MUNICIPAL DE TURISMO DE RIBEIRÃO GRANDE - SP 2024-2027

Distâncias das cidades

Apiáí	95 KM
Capão Bonito	10 KM
Itapetininga	75 KM
Itapeva	77 KM
Guapiara	34 KM
Sorocaba	142 KM
São Paulo	241 KM



Fonte DER/SP



PLANO DIRETOR MUNICIPAL DE TURISMO DE RIBEIRÃO GRANDE - SP 2024-2027

Inserção Regional

O município de Ribeirão Grande pertence a Região Administrativa de Itapeva, composta por 32 municípios, com população de 528 mil habitantes, a economia da Região Administrativa de Itapeva, baseada na indústria alimentícia bastante diversificada, se estrutura também em torno do agronegócio e da agroindústria.



Fonte IGC/SP

Outro aspecto forte da indústria local é o volume de investimentos na produção de papel e celulose. Além dos setores de minerais não metálicos, químico e madeira e dos aglomerados produtivos de confecção e vestuário que apresentam forte expressão regional.



PLANO DIRETOR MUNICIPAL DE TURISMO DE RIBEIRÃO GRANDE - SP 2024-2027

A produção industrial tem ligação direta com a geração de empregos formais. O estudo aponta que 86,6% das carteiras assinadas na R.A concentram-se nos setores competitivos selecionados, em empresas de pequeno e médio portes, que impactam diretamente na geração de renda dos municípios.

Em contraponto, a produção industrial pouco diversificada e as restrições ambientais que existem na Área de Preservação Permanente, limítrofe à região de Registro, apresentam-se como uma fraqueza para a economia local.

A RA ainda abrange dois pólos de desenvolvimento (Eco-florestal, e Papel, celulose e reflorestamento) criados pela Secretaria Estadual de Desenvolvimento Econômico para incentivar os setores produtivos da região.

Principais Atividades

Alimentos, papel e celulose, minerais não metálicos, químico, madeir

Pontos em destaque da RA Itapeva:

- Projeção de leve aceleração da taxa de crescimento da população até 2030.
- Sete municípios registram taxas de crescimento acima da média estadual.
- PIA (População em Idade Ativa) deverá corresponder a 370,4 mil pessoas em 2030
- Indicador de escolaridade do IPRS acima da média estadual.
- Vocação industrial baseada em recursos naturais: papel e celulose, minerais não metálicos e madeira.
- Aglomerado produtivo: confecção e vestuário (Angatuba, Arandu, Itaí, Paranapanema, Piraju, Taguaí, Taquarituba e Tejupá).
- Indústria de alimentos diversificada: laticínios, derivados do cacau, panificação, conservas de legumes e vegetais.
- Exportações de média-alta intensidade tecnológica com peso relevante (colofônia, aguarrás, pastas químicas de madeira à soda ou sulfato).



PLANO DIRETOR MUNICIPAL DE TURISMO DE RIBEIRÃO GRANDE - SP 2024-2027

Oportunidades:

- Pequenos agricultores e comunidades de quilombolas com potencial para desenvolver a agricultura familiar de produtos orgânicos (sustentabilidade ecológica).
- **Exploração dos recursos naturais e turismo ecológico (instalação de hotéis-fazenda e pousadas, roteiros turísticos para passeios e prática de esportes de aventura).**
- Potencial de desenvolvimento da RA com a interligação de municípios pela nova rodovia que liga seis regiões do Estado (Itapeva, Sorocaba, Bauru, Central, Ribeirão Preto e Franca).
- Investimentos na Rodovia dos Calçados (licitada em 2017), que une os municípios de Itaporanga e Franca, com extensão de 720 km.

Fonte: Desenvolve SP



PLANO DIRETOR MUNICIPAL DE TURISMO DE RIBEIRÃO GRANDE - SP 2024-2027

Ribeirão Grande Regionalidades



Ribeirão Grande está localizada na região Sudoeste Paulista, seu principal eixo de acesso é a rodovia SP 250, que tem seu trajeto paralelo a 4 parques estaduais, Parque Estadual Carlos Botelho, Parque Estadual Nascentes do Paranapanema, Parque Estadual Intervales e Parque Estadual Turístico do Alto Ribeira - PETAR, esse trecho da SP 250 é conhecido também como Rastro da Serpente,

tradicional roteiro de motociclistas.

A região apresenta um enorme potencial turístico, o município faz parte da RT Cavernas da Mata Atlântica, e faz divisa ao Norte: Capão Bonito, Sul: Guapiara, Iporanga e Eldorado, Leste: Capão Bonito, Oeste: Capão Bonito.



Fonte SEADE



PLANO DIRETOR MUNICIPAL DE TURISMO DE RIBEIRÃO GRANDE - SP 2024-2027



Parque Carlos Botelho



Parque Nascentes do Paranapanema



PLANO DIRETOR MUNICIPAL DE TURISMO DE RIBEIRÃO GRANDE - SP 2024-2027



Parque Estadual Intervales



Local: Ribeirão Grande

Caracterização Histórica

Ribeirão Grande tornou-se município em 1991, após ser um distrito de Capão Bonito. A população de Capão Bonito cresceu a partir do núcleo Freguesia Velha, agora parte do município de Ribeirão Grande. A Freguesia Velha teve origem em uma área denominada Arraial Velho, cujos primeiros registros datam de 1717, data da descoberta das Minas do Paranapanema, durante o ciclo do ouro. Era um primeiro povoamento localizado entre as cabeceiras do Rio Paranapanema, Rio das Almas e Rio São José. Com a decadência do ouro na região, em 1746 a população migrou duas léguas do arraial para o norte, às margens do Rio das Almas, formando o núcleo Freguesia Velha, o qual migrou novamente em 1843 para uma nova localização, originando a sede do município de Capão Bonito.

Os registros escritos são poucos, mas vestígios da exploração do ouro ainda podem ser encontrados na forma sítios arqueológicos preservados na mata formados por construções compostas de pedras que desviavam os rios e cursos de água para extração de ouro de aluvião, conhecidos como Encanados.

Paralelo a Freguesia Velha, o núcleo da cidade começou a se formar por volta de 1750 às margens do rio Ribeirão Grande. No mesmo período, o povoado do bairro Três Marias, mais tarde chamado bairro dos Cruzes, teve influência da exploração do ouro e do tropeirismo, no qual se encontra uma construção de taipa de sopapo chamada "Casa Grande", datada do século XVIII. A Casa Grande abrigava a família Cruz e possivelmente servia como ponto de trocas para tropeiros e caçadores de ouro e atualmente é tombada como patrimônio pelo CONDEPHAAT.

Em 1918 formou-se uma área em cooperativismo denominada criador, no qual foi gradativamente habitada. Em seu centro, um ano após a passagem da revolução de 1932 foi construída uma capela tendo como padroeiro o Bom Jesus. A partir dessa área formou-se o bairro de Ribeirão Grande, elevado a Distrito em 28 de fevereiro de 1964 e elevado a município pela Lei 7664 de 30 de dezembro de 1991. Comemora-se o aniversário municipal em 19 de maio, data da realização do plebiscito em 1991 referente à emancipação do Distrito de Ribeirão Grande.

Gentílico: Ribeirão-grandense



PLANO DIRETOR MUNICIPAL DE TURISMO DE RIBEIRÃO GRANDE - SP 2024-2027

Formação Administrativa



O distrito conhecido como Ribeirão Grande, antes um povoado, foi criado por lei estadual nº 8092, de 28-02-1964, subordinado ao município de Capão Bonito. Em 1º de janeiro de 1993, foi elevado à categoria de município com o nome de Ribeirão Grande pela lei estadual nº 7644, de 30-12-1991, desmembrando-se de Capão Bonito. O município é composto apenas pelo distrito sede e foi instalado em 01-01-1993.

Fonte IBGE

População

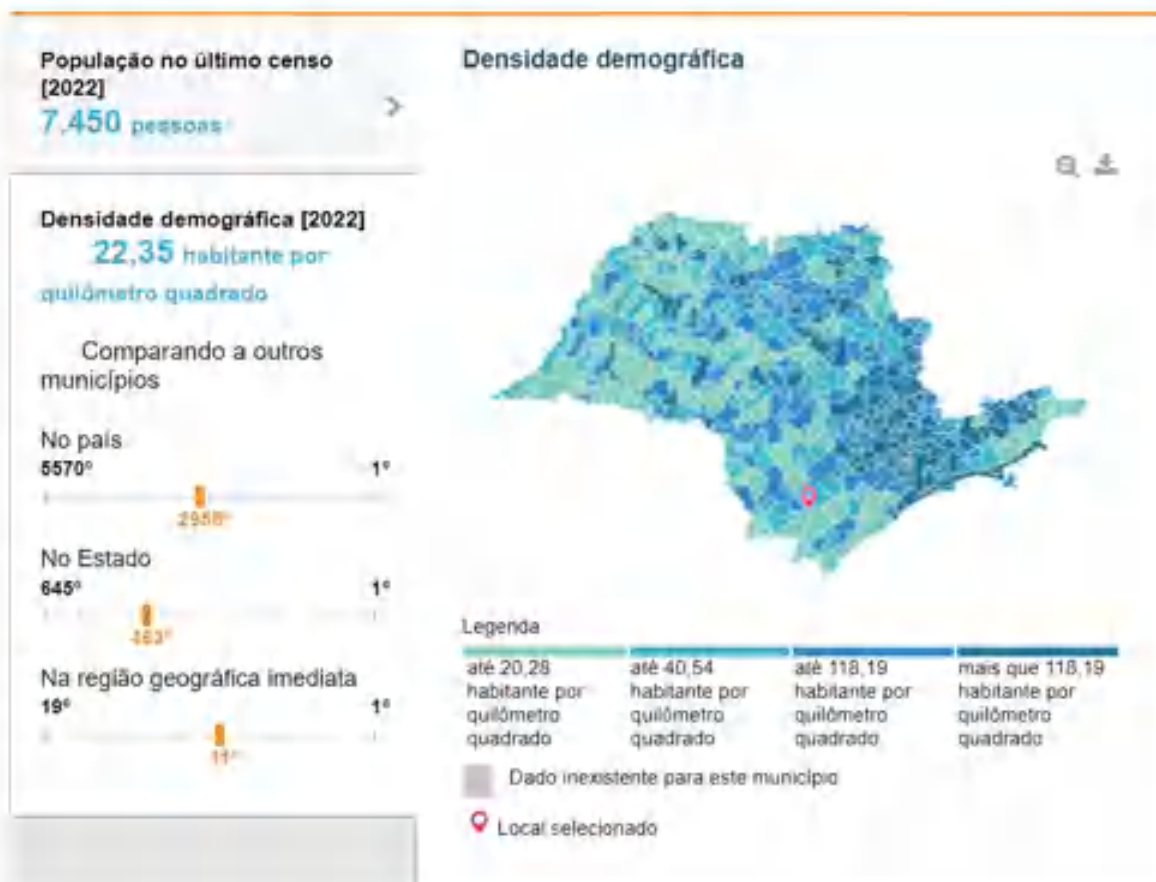
Ribeirão Grande apresenta uma população jovem.

Fonte IBGE 2010

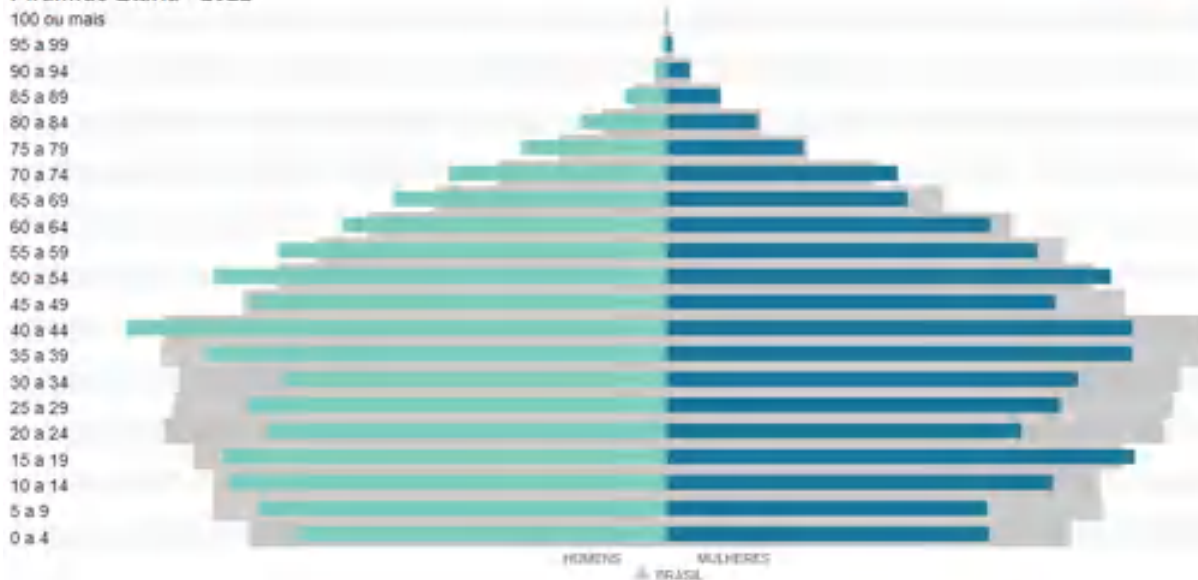




PLANO DIRETOR MUNICIPAL DE TURISMO DE RIBEIRÃO GRANDE - SP 2024-2027



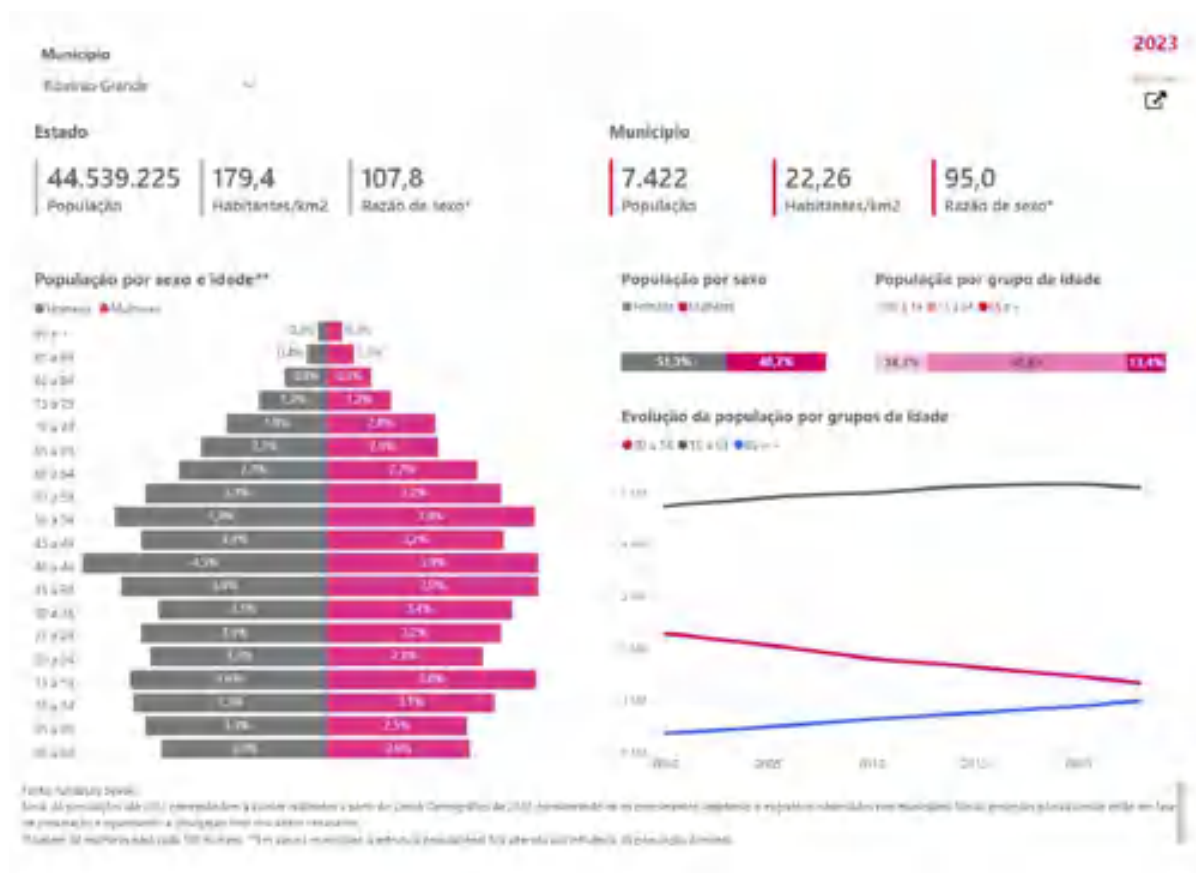
Pirâmide Etária - 2022





PLANO DIRETOR MUNICIPAL DE TURISMO DE RIBEIRÃO GRANDE - SP 2024-2027

Fonte IBGE



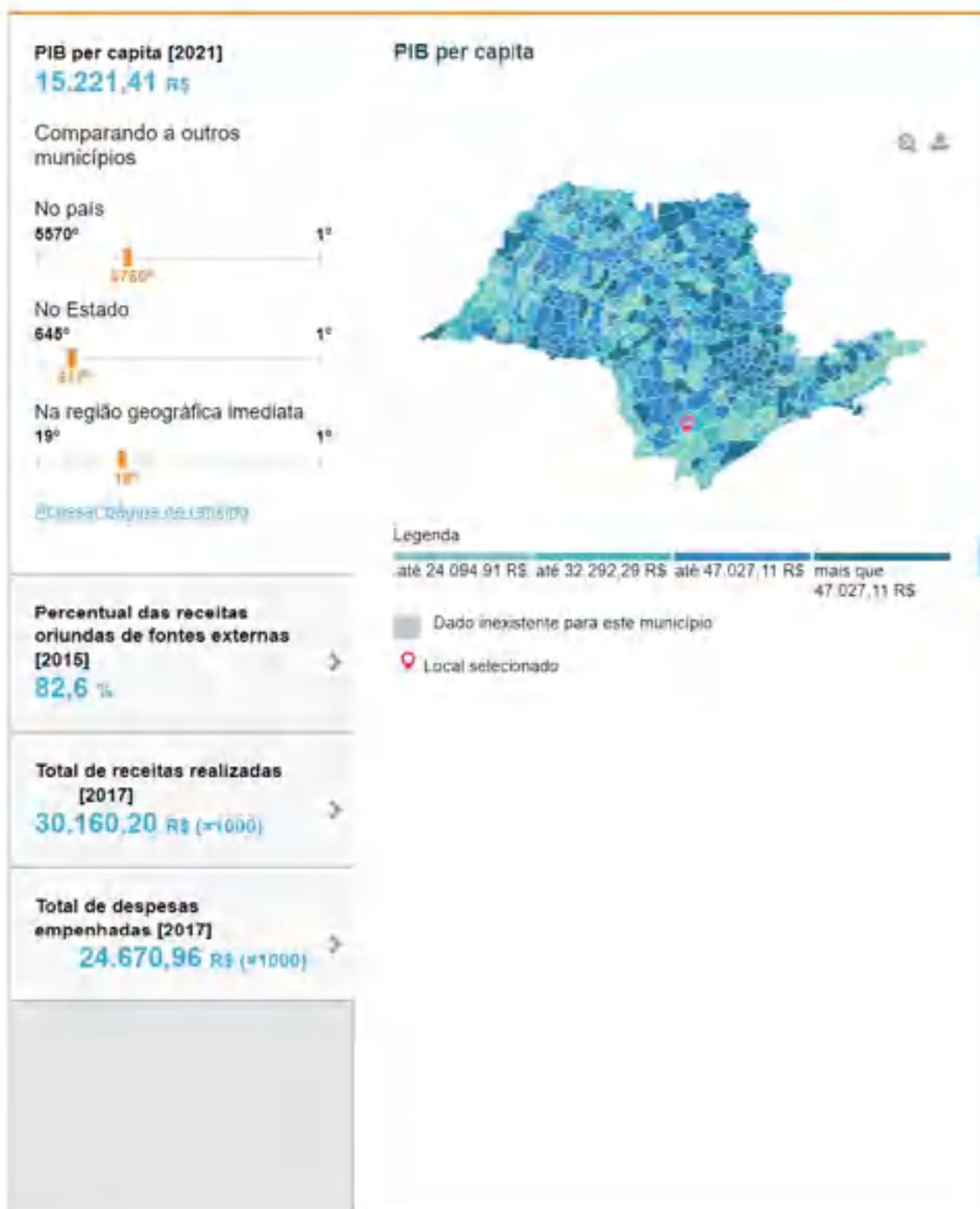
Fonte SEADE

Economia

Em 2021, o PIB per capita era de R\$ 15.221,41. Na comparação com outros municípios do estado, ficava nas posições 617 de 645 entre os municípios do estado e na 3760 de 5570 entre todos os municípios. Já o percentual de receitas externas em 2015 era de 82,6%, o que o colocava na posição 316 de 645 entre os municípios do estado e na 3490 de 5570. Em 2017, o total de receitas realizadas foi de R\$ 30.160,2 (x1000) e o total de despesas empenhadas foi de R\$ 24.670,96 (x1000). Isso deixa o município nas posições 407 e 427 de 645 entre os municípios do estado e na 2999 e 3189 de 5570 entre todos os municípios.

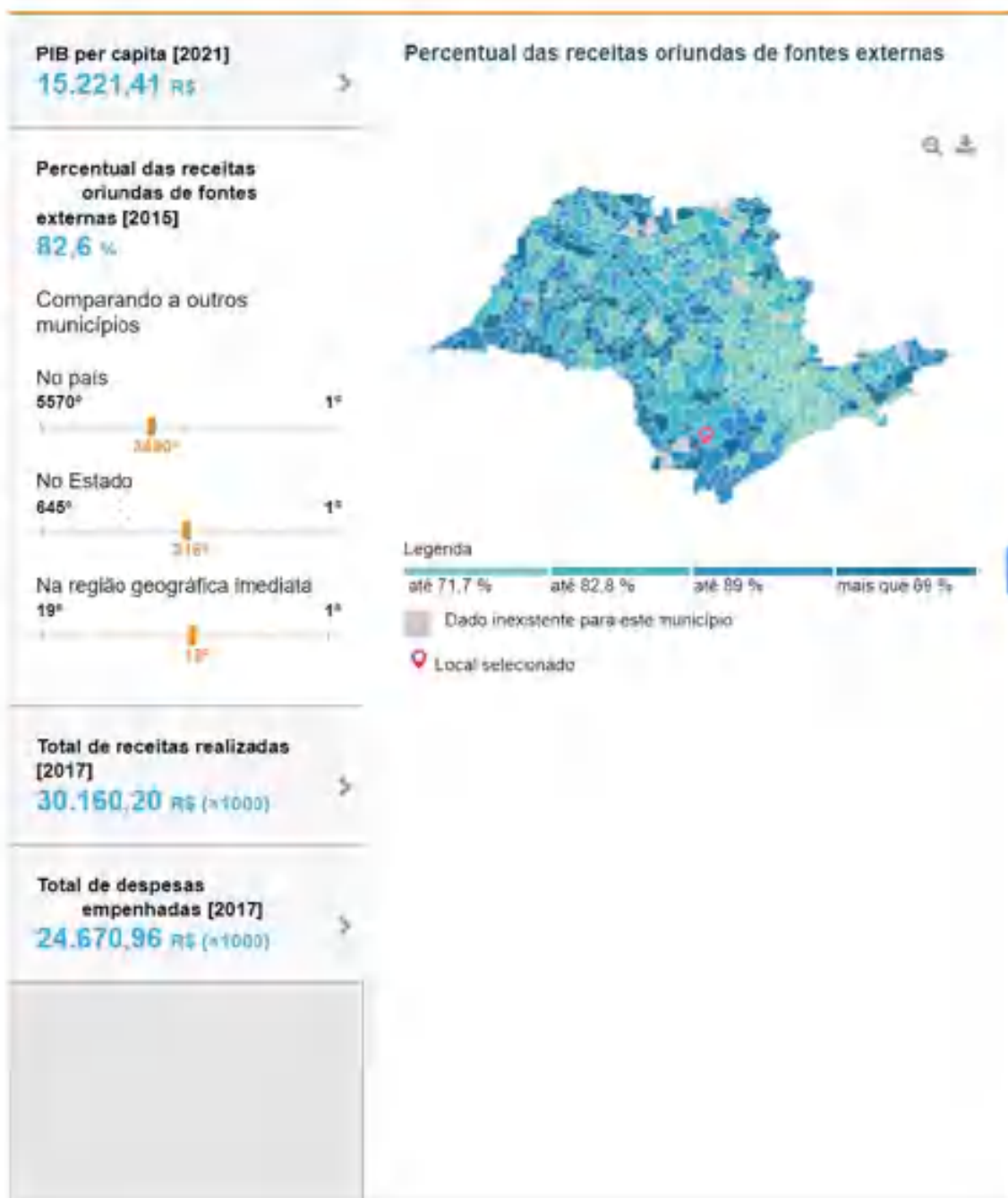


PLANO DIRETOR MUNICIPAL DE TURISMO DE RIBEIRÃO GRANDE - SP 2024-2027





PLANO DIRETOR MUNICIPAL DE TURISMO DE RIBEIRÃO GRANDE - SP 2024-2027



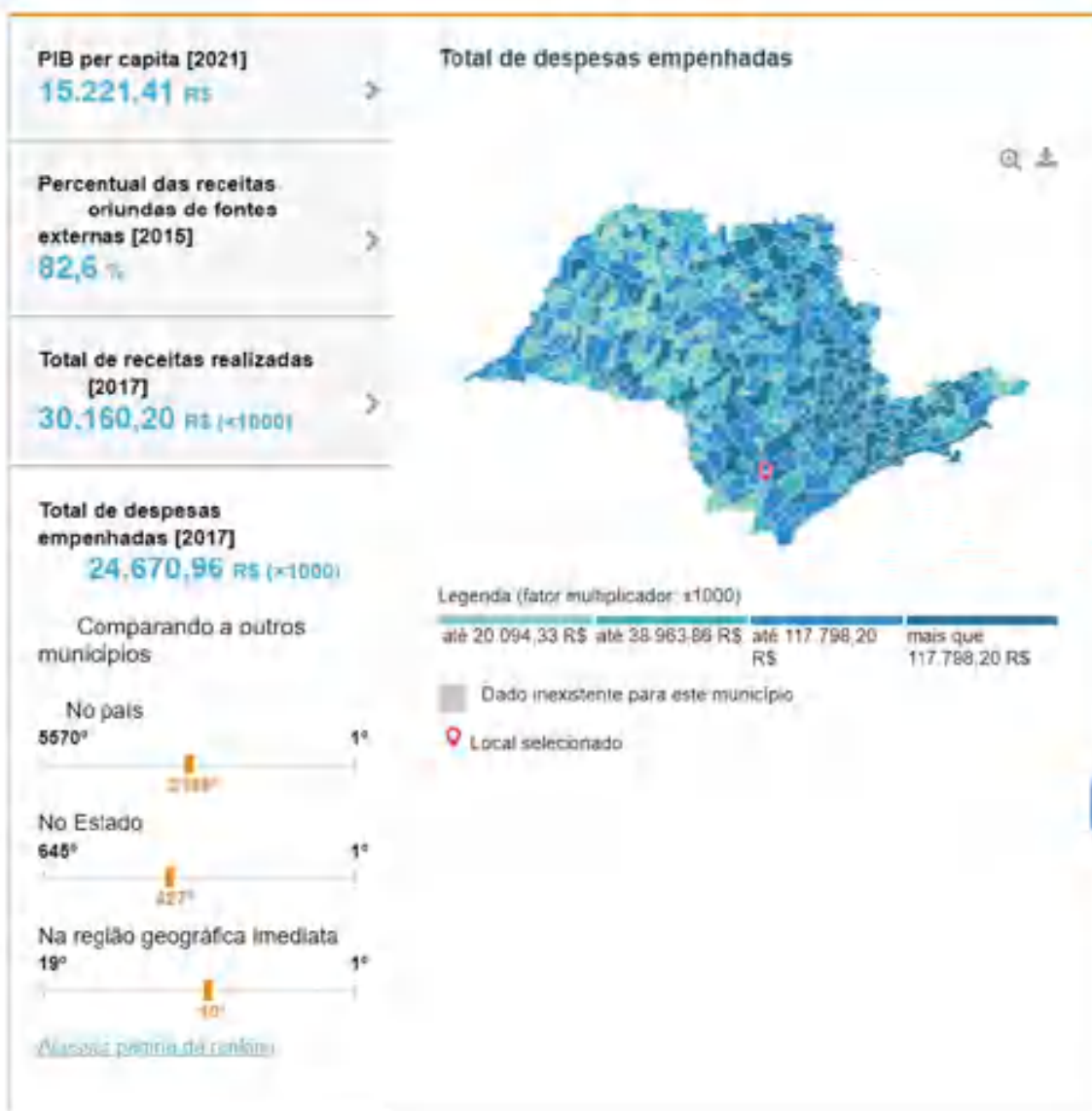


PLANO DIRETOR MUNICIPAL DE TURISMO DE RIBEIRÃO GRANDE - SP 2024-2027





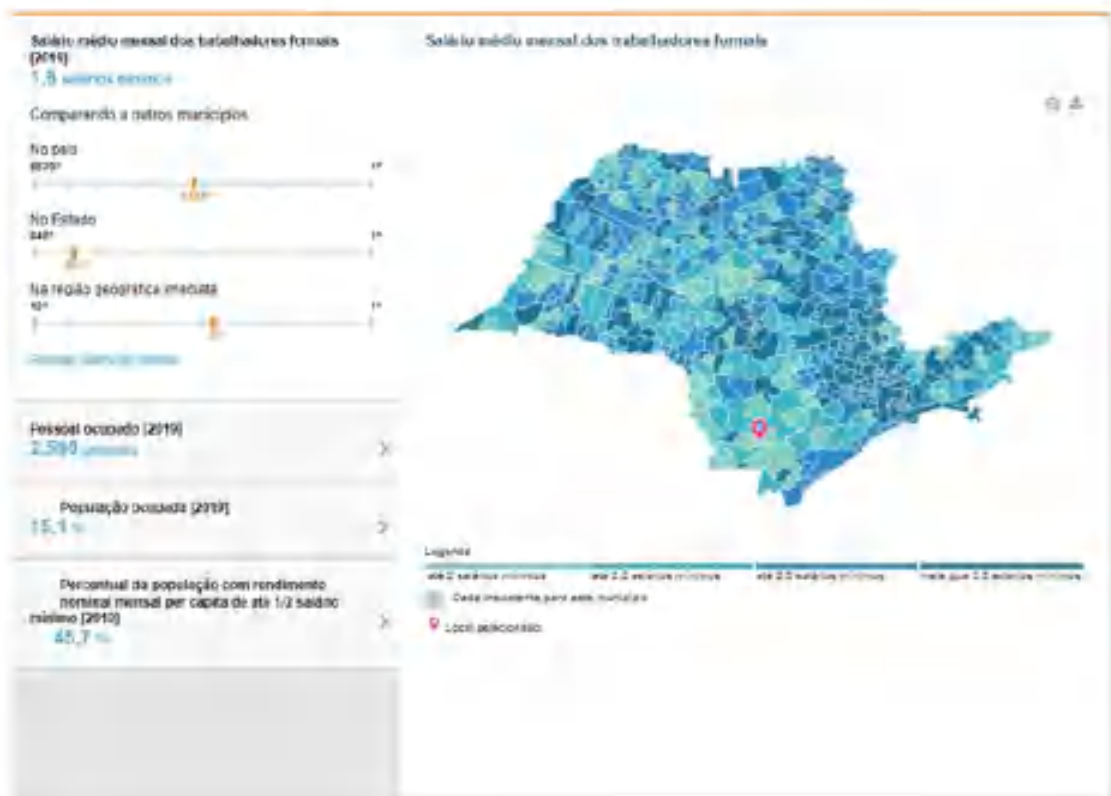
PLANO DIRETOR MUNICIPAL DE TURISMO DE RIBEIRÃO GRANDE - SP 2024-2027



Fonte IBGE



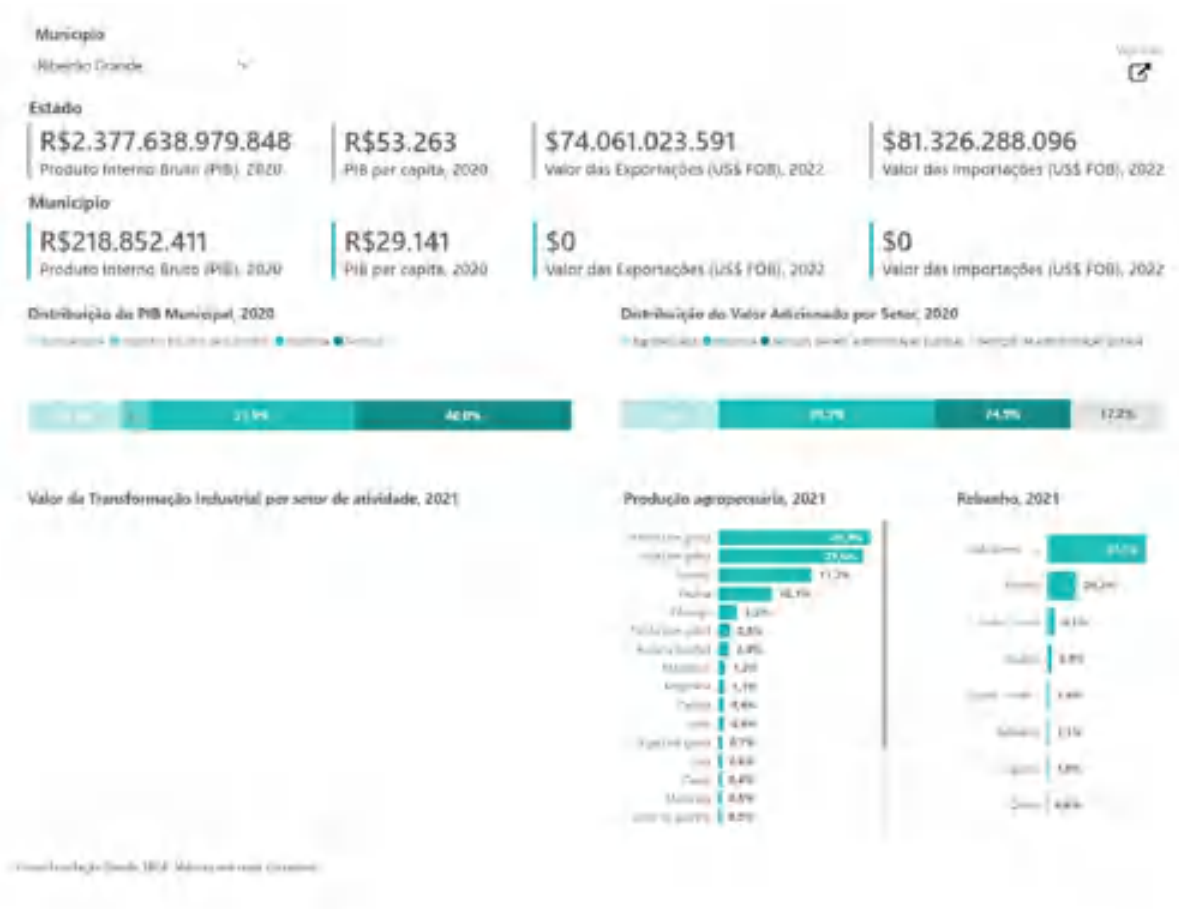
PLANO DIRETOR MUNICIPAL DE TURISMO DE RIBEIRÃO GRANDE - SP 2024-2027



Fonte IBGE



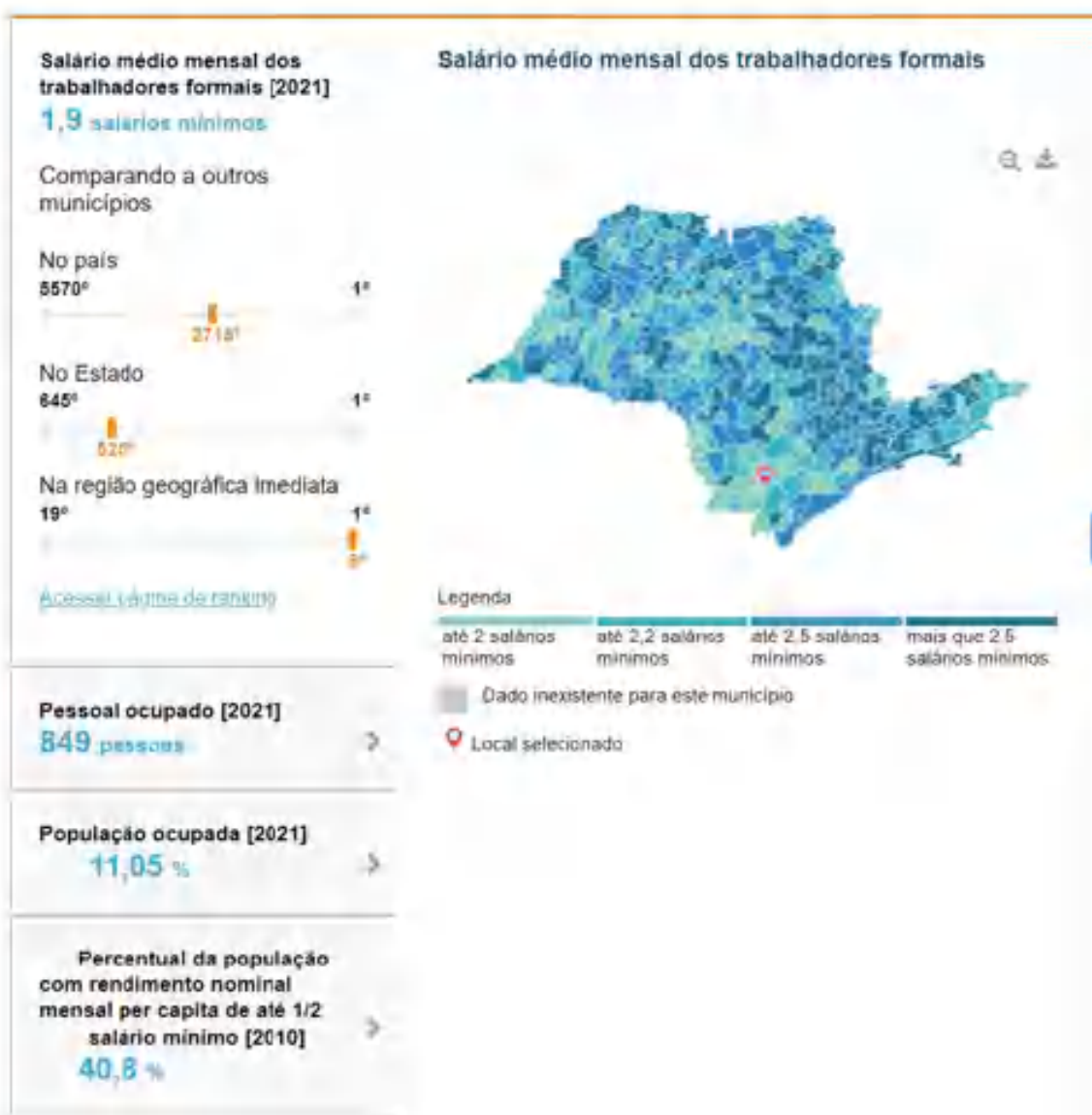
PLANO DIRETOR MUNICIPAL DE TURISMO DE RIBEIRÃO GRANDE - SP 2024-2027





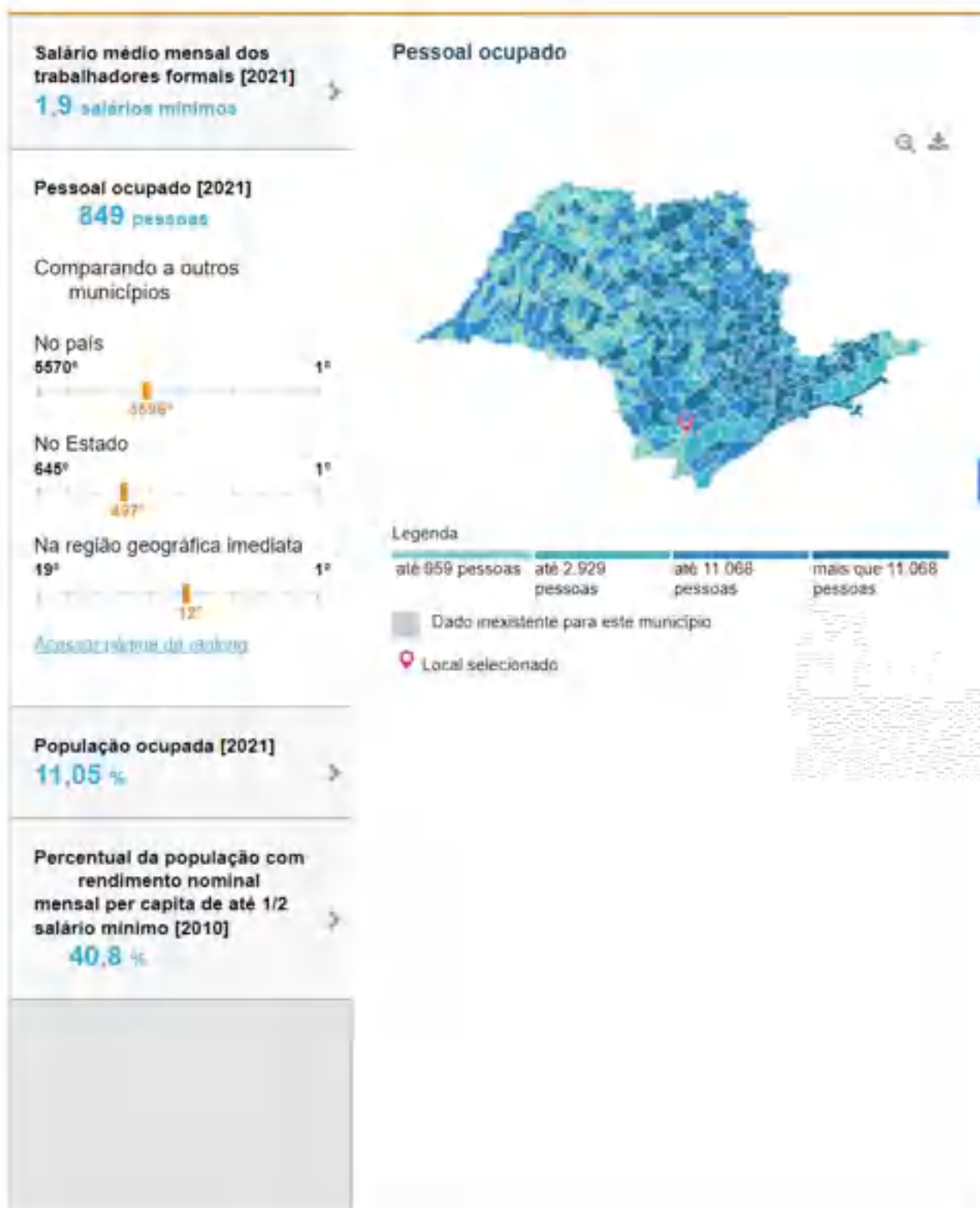
Trabalho e Rendimento

Em 2021, o salário médio mensal era de 1,9 salários mínimos. A proporção de pessoas ocupadas em relação à população total era de 11,05%. Na comparação com os outros municípios do estado, ocupava as posições 525 de 645 e 589 de 645, respectivamente. Já na comparação com cidades do país todo, ficava na posição 2715 de 5570 e 3414 de 5570, respectivamente. Considerando domicílios com rendimentos mensais de até meio salário mínimo por pessoa, tinha 40,8% da população nessas condições, o que o colocava na posição 37 de 645 dentre as cidades do estado e na posição 2645 de 5570 dentre as cidades do Brasil.





PLANO DIRETOR MUNICIPAL DE TURISMO DE RIBEIRÃO GRANDE - SP 2024-2027



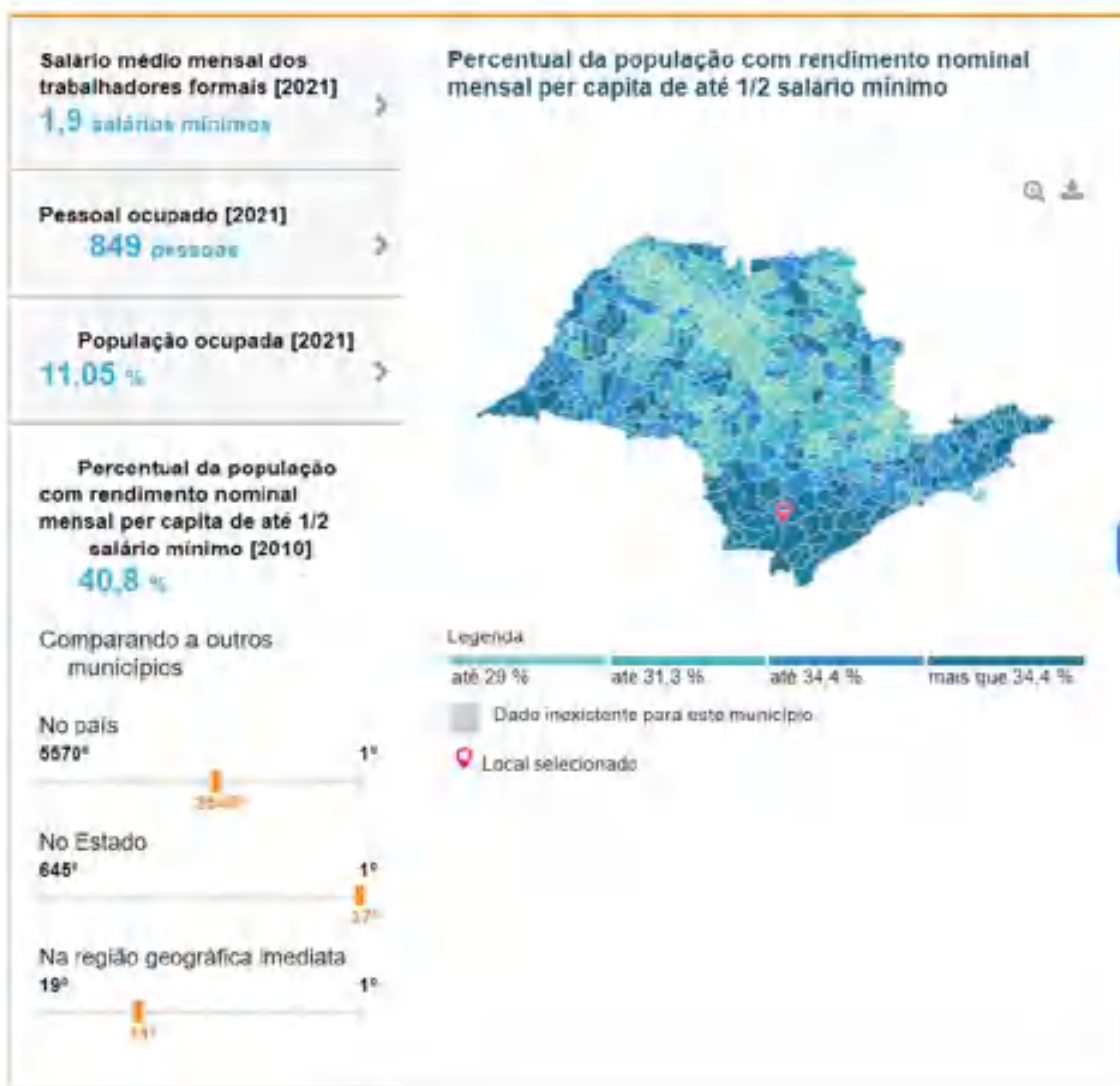


PLANO DIRETOR MUNICIPAL DE TURISMO DE RIBEIRÃO GRANDE - SP 2024-2027





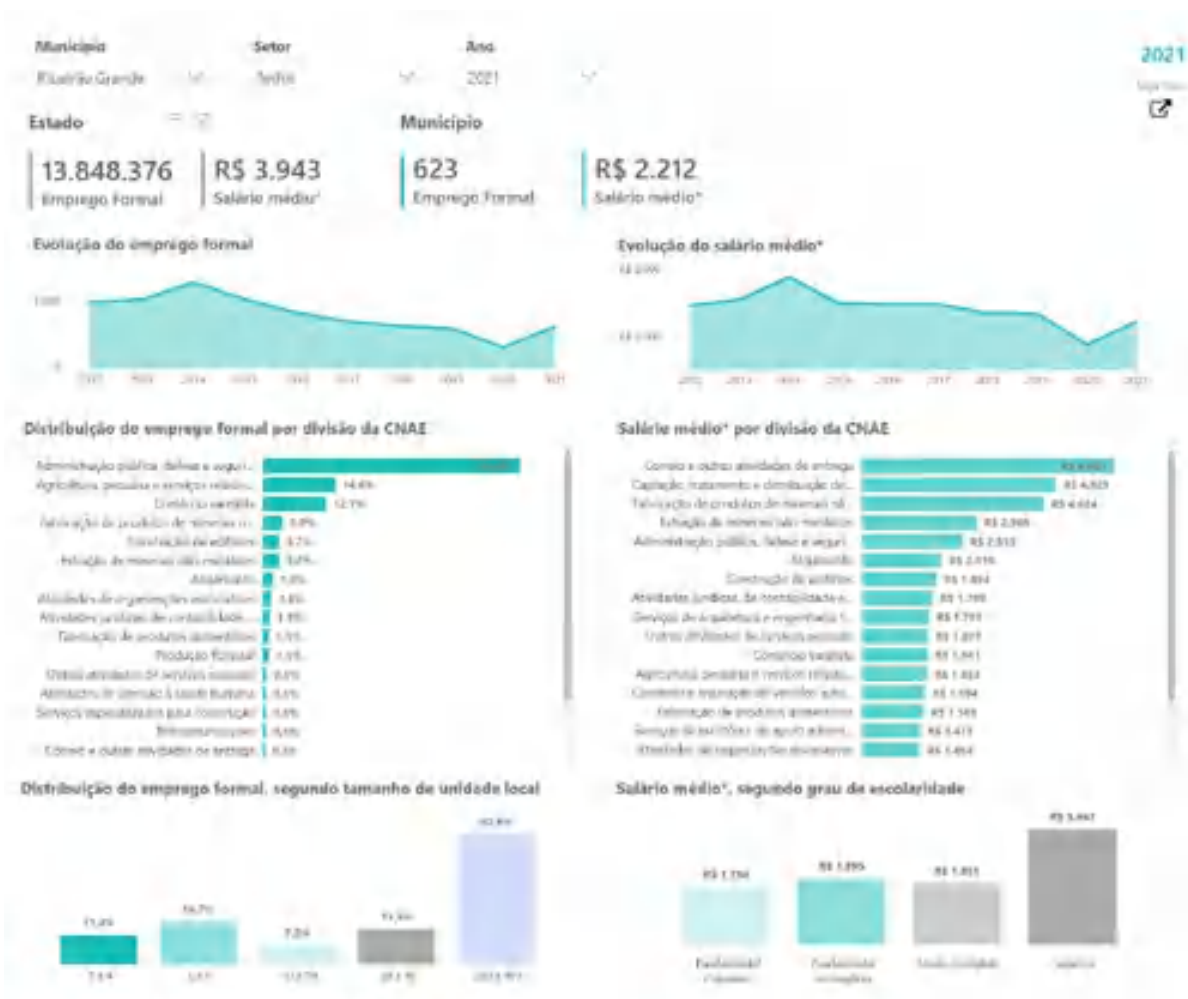
PLANO DIRETOR MUNICIPAL DE TURISMO DE RIBEIRÃO GRANDE - SP 2024-2027



Fonte IBGE



PLANO DIRETOR MUNICIPAL DE TURISMO DE RIBEIRÃO GRANDE - SP 2024-2027



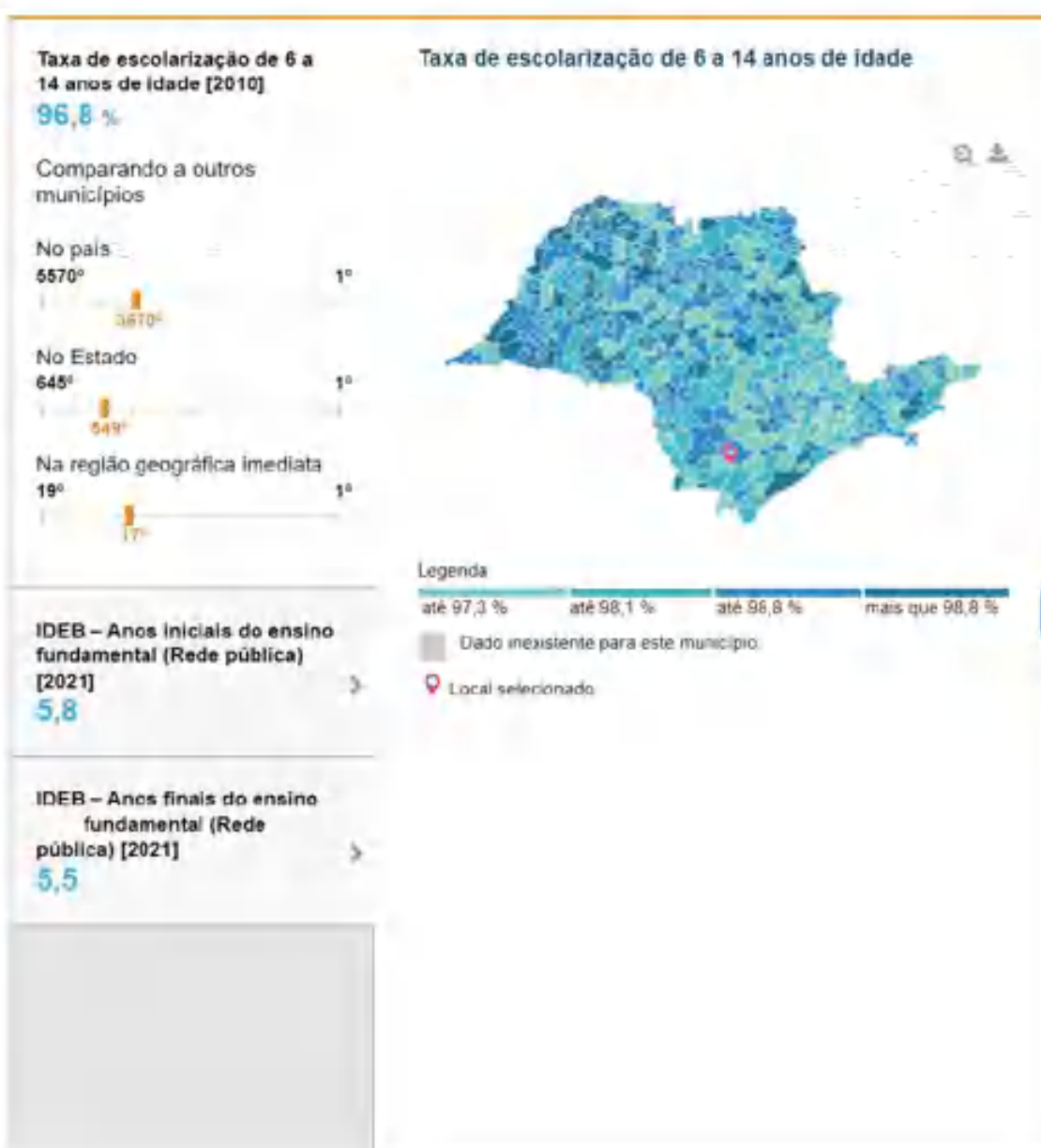
Fonte: Fundação Seade, Atlas Estatístico de Ribeirão Grande - SP, valores corrigidos de 2012.

Fonte SEADE



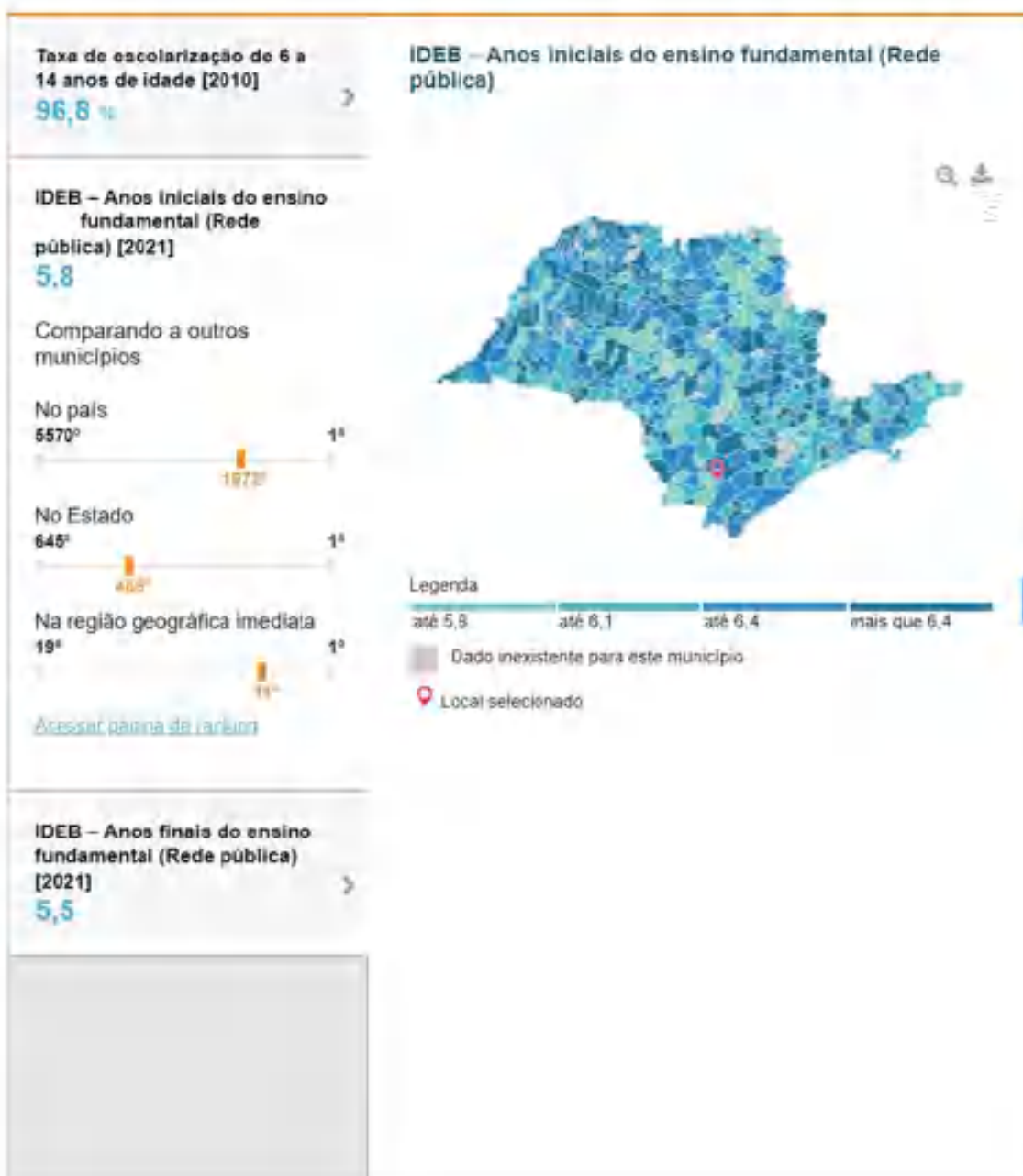
Educação

Em 2010, a taxa de escolarização de 6 a 14 anos de idade era de 96,8%. Na comparação com outros municípios do estado, ficava na posição 549 de 645. Já na comparação com municípios de todo o país, ficava na posição 3870 de 5570. Em relação ao IDEB, no ano de 2021, o IDEB para os anos iniciais do ensino fundamental na rede pública era 5,8 e para os anos finais, de 5,5. Na comparação com outros municípios do estado, ficava nas posições 466 e 165 de 645. Já na comparação com municípios de todo o país, ficava nas posições 1972 e 565 de 5570.



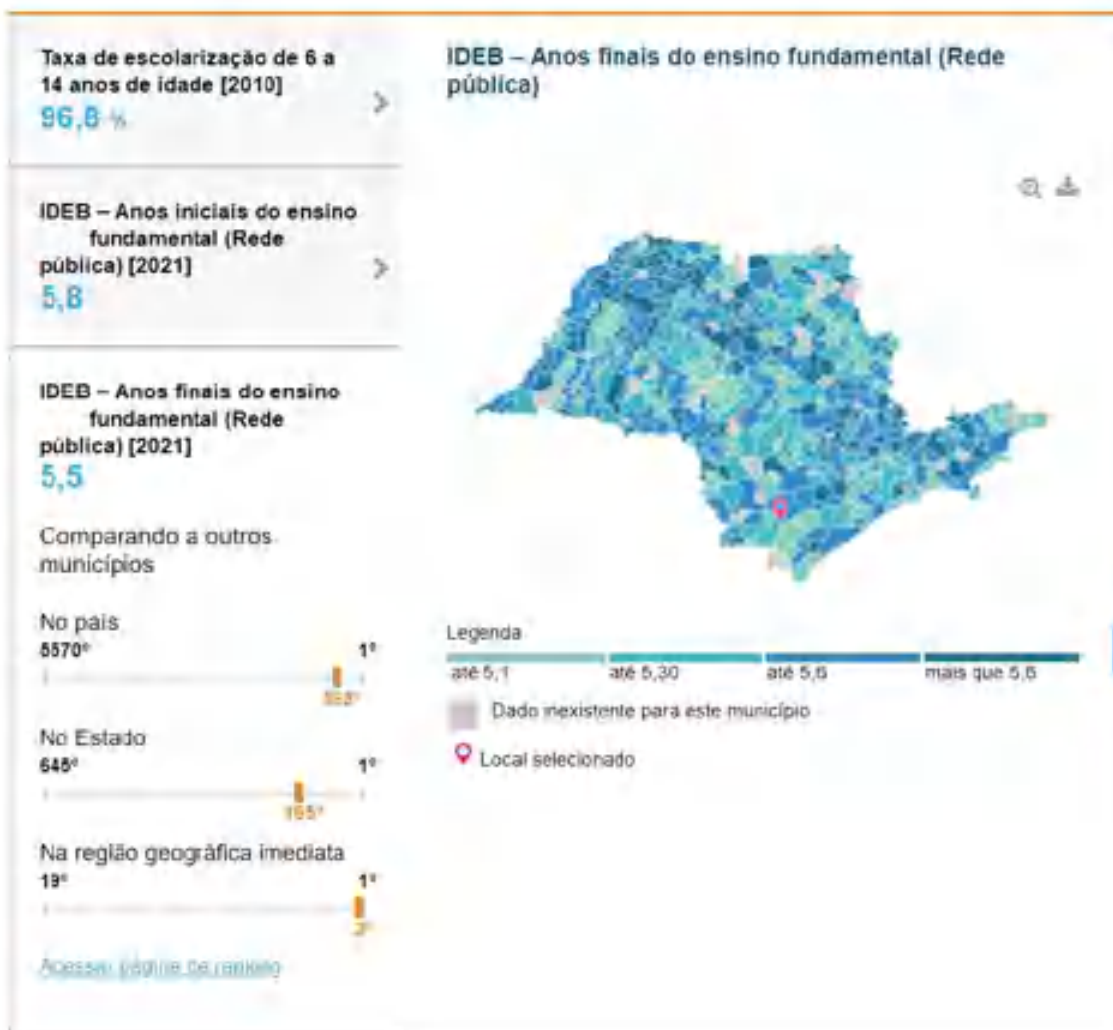


PLANO DIRETOR MUNICIPAL DE TURISMO DE RIBEIRÃO GRANDE - SP 2024-2027





PLANO DIRETOR MUNICIPAL DE TURISMO DE RIBEIRÃO GRANDE - SP 2024-2027



Fonte IBGE



PLANO DIRETOR MUNICIPAL DE TURISMO DE RIBEIRÃO GRANDE - SP 2024-2027





PLANO DIRETOR MUNICIPAL DE TURISMO DE RIBEIRÃO GRANDE - SP 2024-2027

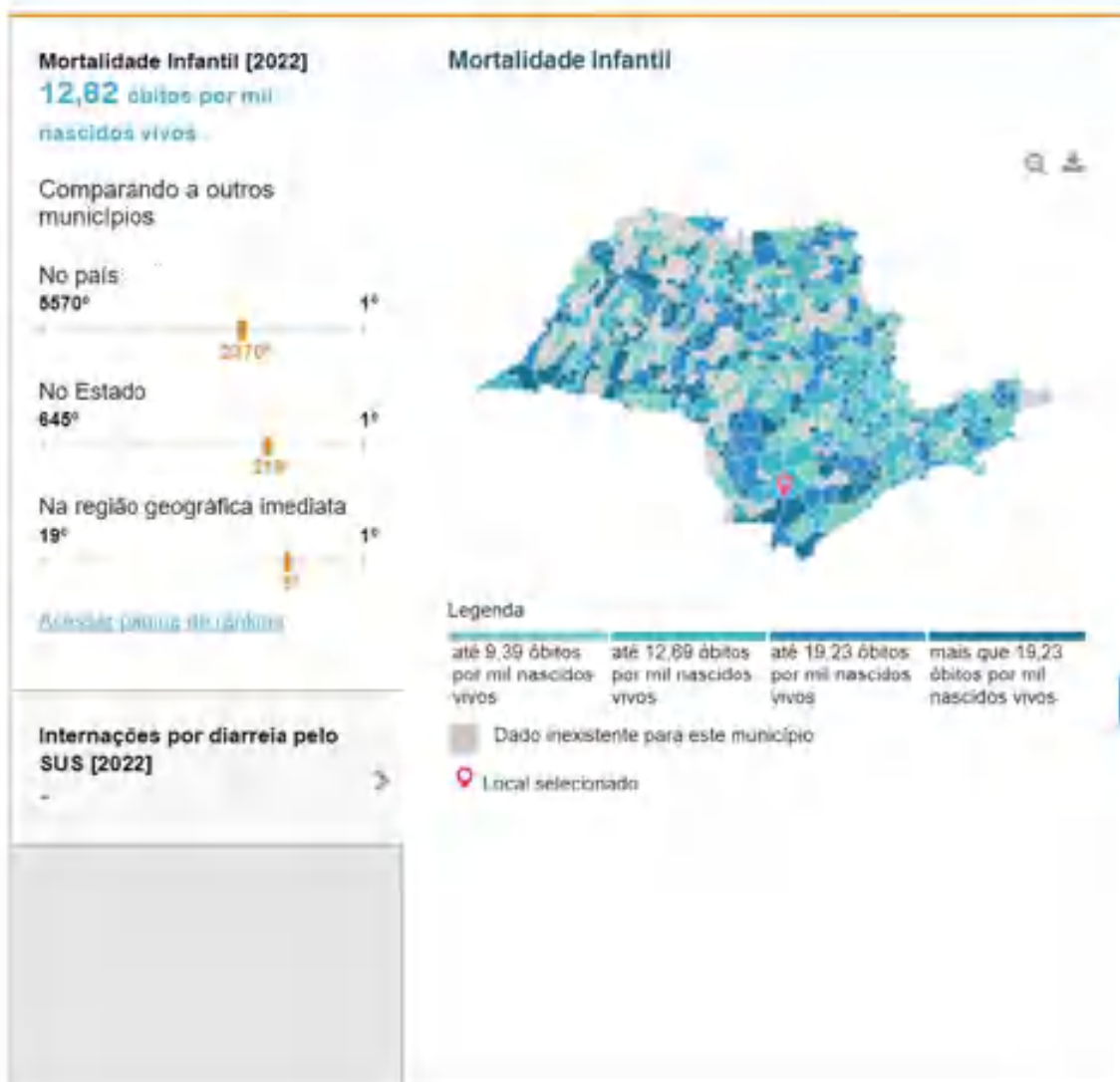


Fonte SEADE



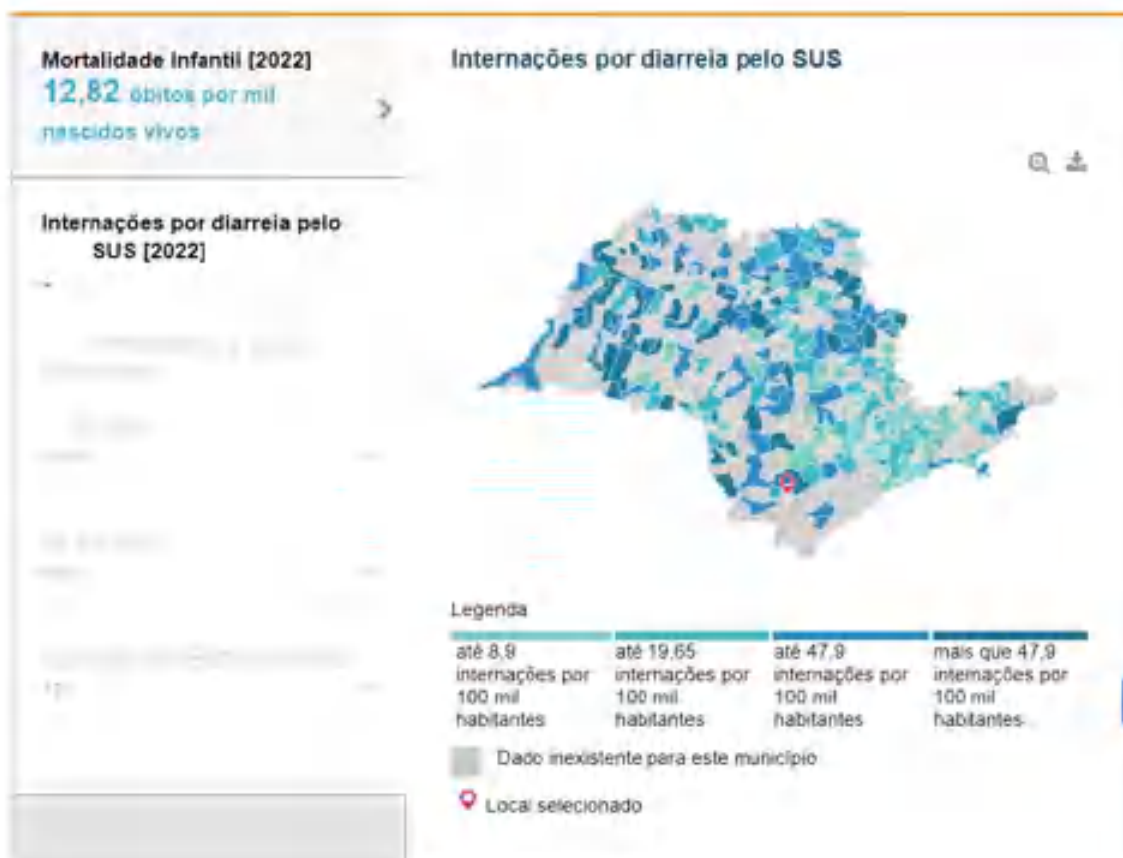
Saúde

A taxa de mortalidade infantil média na cidade é de 12,82 para 1.000 nascidos vivos. As internações devido a diarreias são de (não há dados) para cada 1.000 habitantes. Comparado com todos os municípios do estado, fica nas posições 219 de 645 e (não há dados) de 645, respectivamente. Quando comparado a cidades do Brasil todo, essas posições são de 2370 de 5570 e (não há dados) de 5570, respectivamente.





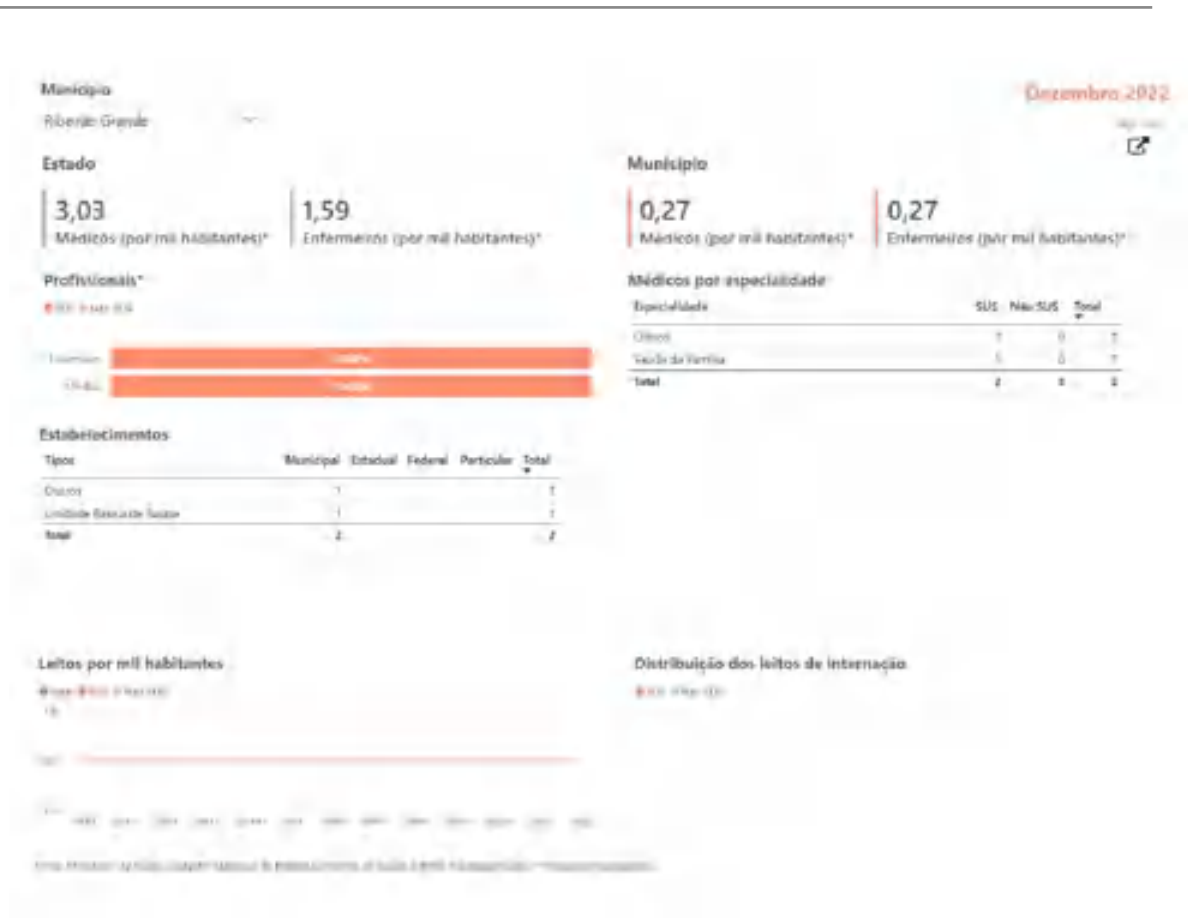
PLANO DIRETOR MUNICIPAL DE TURISMO DE RIBEIRÃO GRANDE - SP 2024-2027



Fonte IBGE



PLANO DIRETOR MUNICIPAL DE TURISMO DE RIBEIRÃO GRANDE - SP 2024-2027





Território e Ambiente

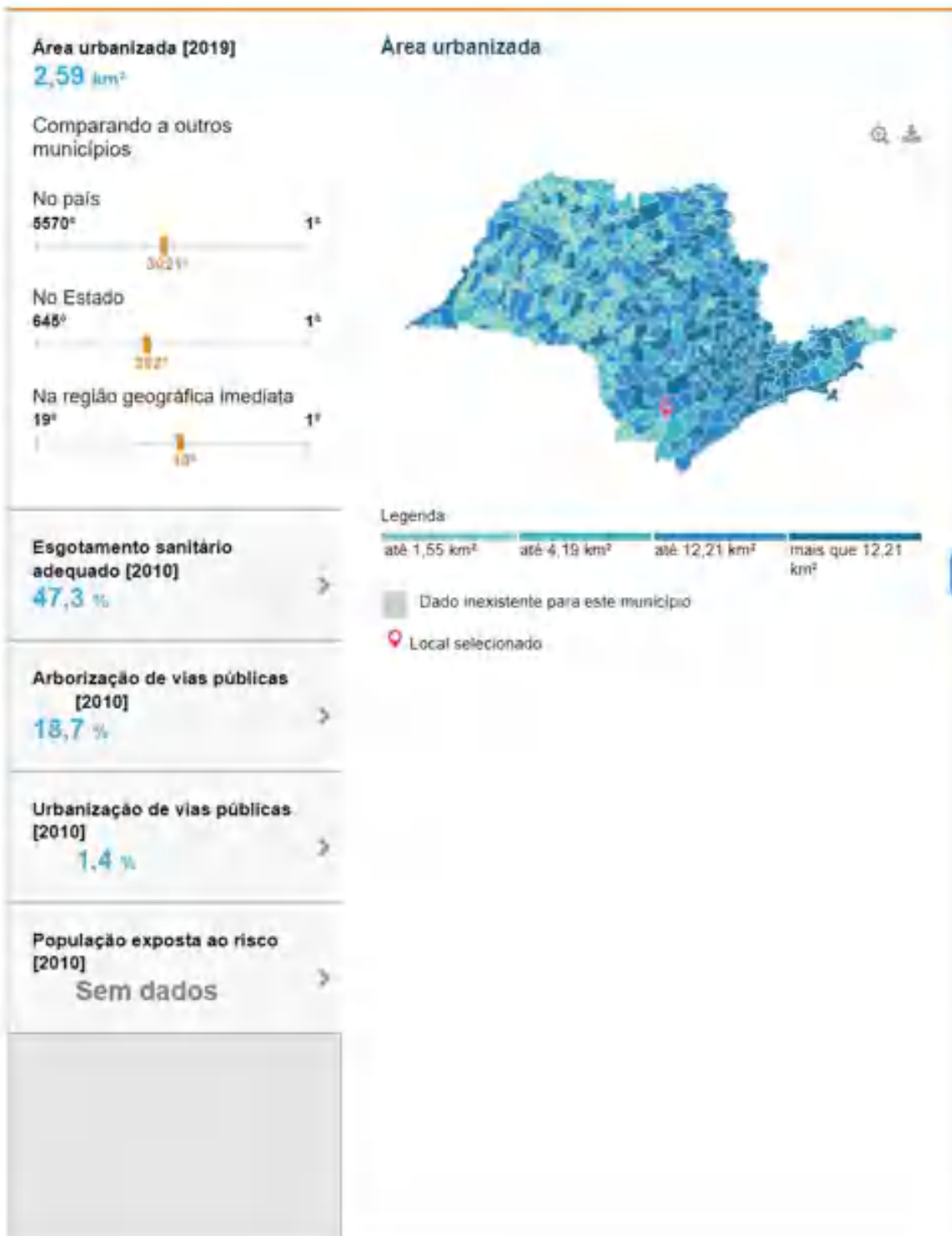
Em 2022, a área do município era de 333,363 km², o que o coloca na posição 260 de 645 entre os municípios do estado e 3211 de 5570 entre todos os municípios.

Apresenta 47,3% de domicílios com esgotamento sanitário adequado, 18,7% de domicílios urbanos em vias públicas com arborização e 1,4% de domicílios urbanos em vias públicas com urbanização adequada (presença de bueiro, calçada, pavimentação e meio-fio). Quando comparado com os outros municípios do estado, fica na posição 626 de 645, 640 de 645 e 635 de 645, respectivamente. Já quando comparado a outras cidades do Brasil, sua posição é 2350 de 5570, 5150 de 5570 e 4265 de 5570, respectivamente.

Área da unidade territorial [2020]	408,292 km ²
Esgotamento sanitário adequado [2010]	41,8 %
Arborização de vias públicas [2010]	25,2 %
Urbanização de vias públicas [2010]	7,7 %
Bioma [2019]	Mata Atlântica
Sistema Costeiro-Marinho [2019]	Não pertence
Hierarquia urbana [2018]	Centro Local
Região de Influência [2018]	Arranjo Populacional de Capão Bonito
Região intermediária [2021]	Sorocaba
Região imediata [2021]	Itapeva
Mesorregião [2021]	Itapetininga
Microrregião [2021]	Capão Bonito

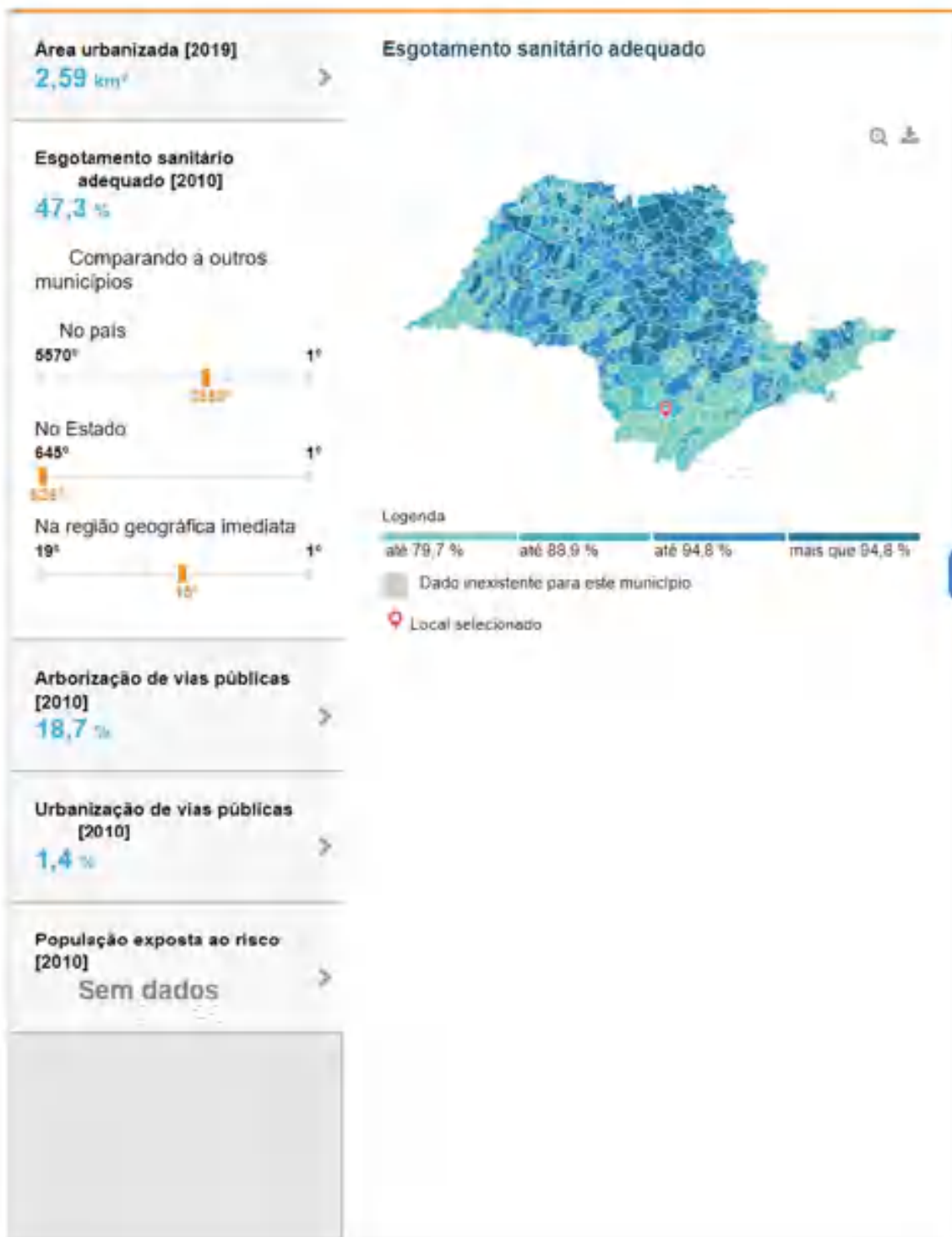


PLANO DIRETOR MUNICIPAL DE TURISMO DE RIBEIRÃO GRANDE - SP 2024-2027





PLANO DIRETOR MUNICIPAL DE TURISMO DE RIBEIRÃO GRANDE - SP 2024-2027



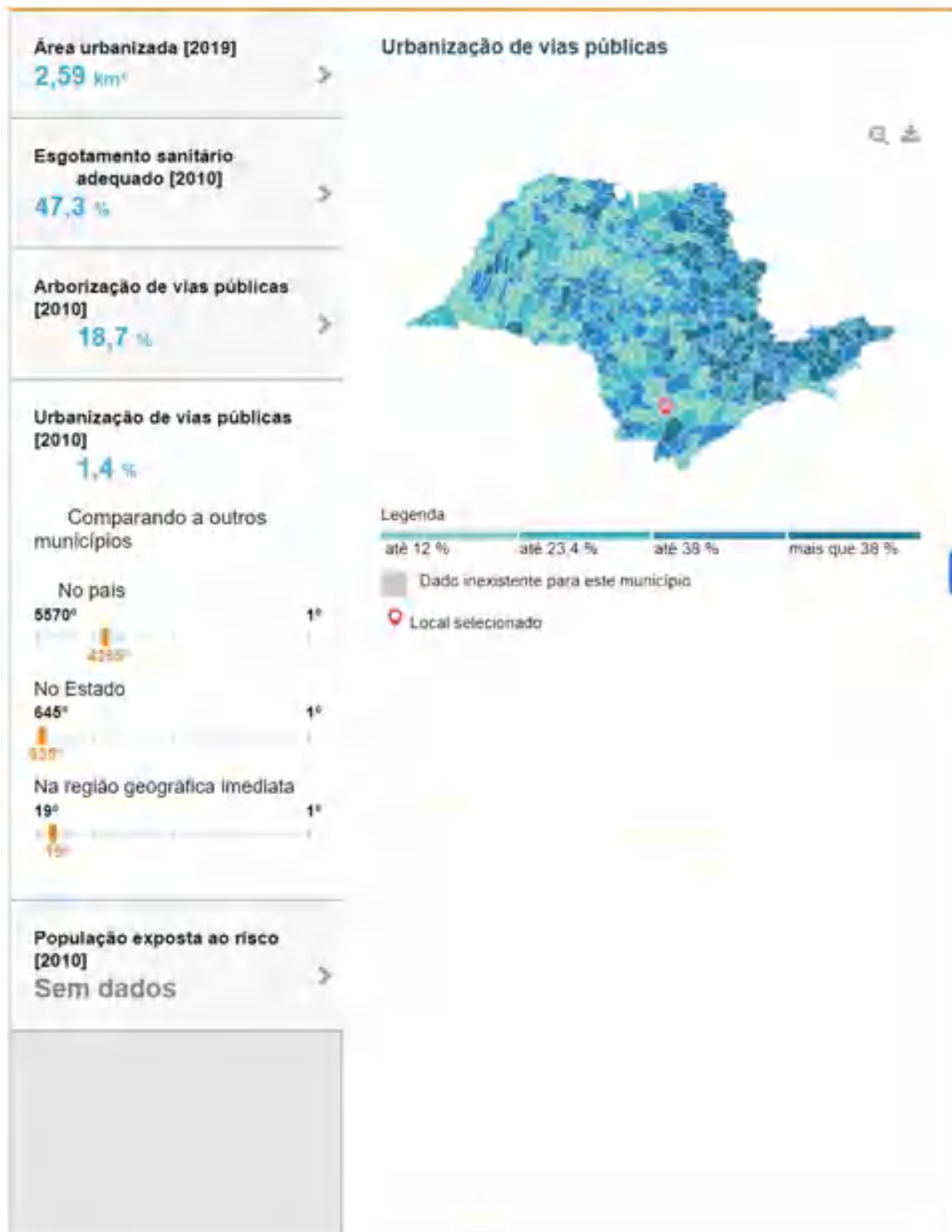


PLANO DIRETOR MUNICIPAL DE TURISMO DE RIBEIRÃO GRANDE - SP 2024-2027





PLANO DIRETOR MUNICIPAL DE TURISMO DE RIBEIRÃO GRANDE - SP 2024-2027



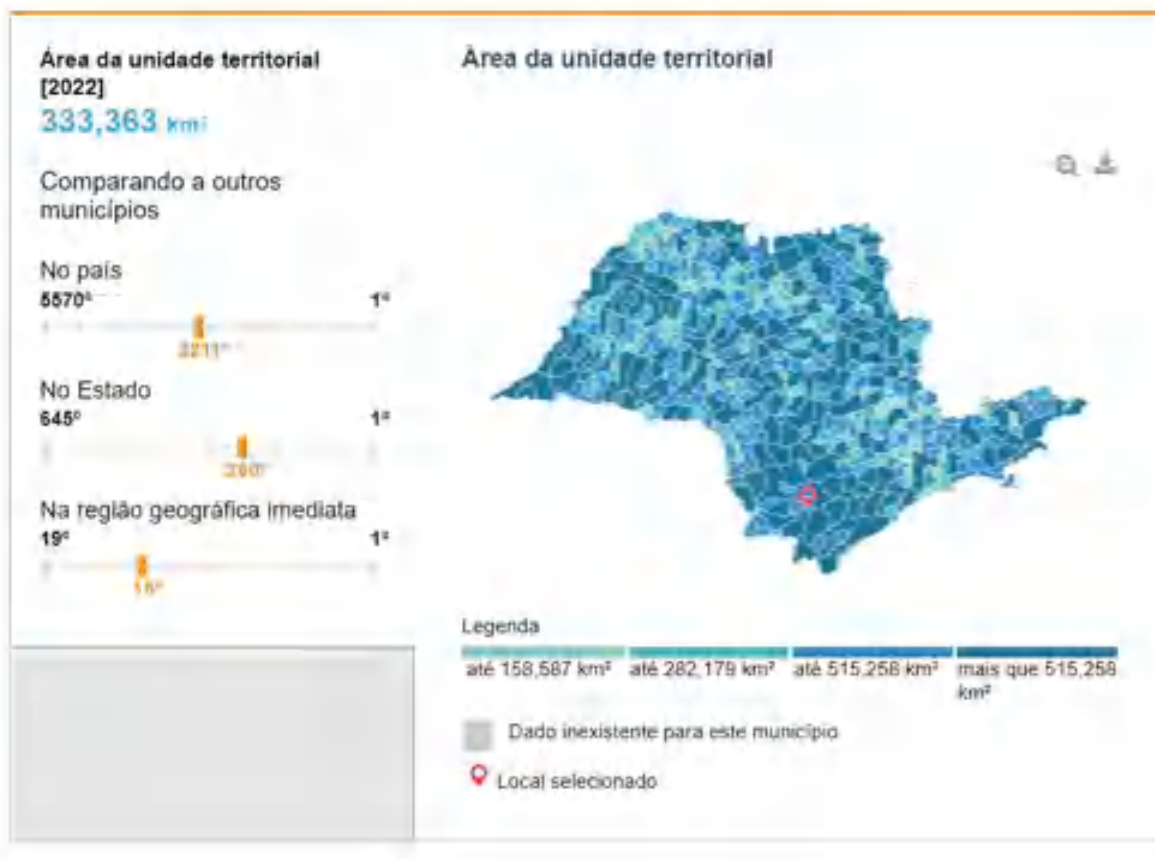


PLANO DIRETOR MUNICIPAL DE TURISMO DE RIBEIRÃO GRANDE - SP 2024-2027





PLANO DIRETOR MUNICIPAL DE TURISMO DE RIBEIRÃO GRANDE - SP 2024-2027



Fonte IBGE



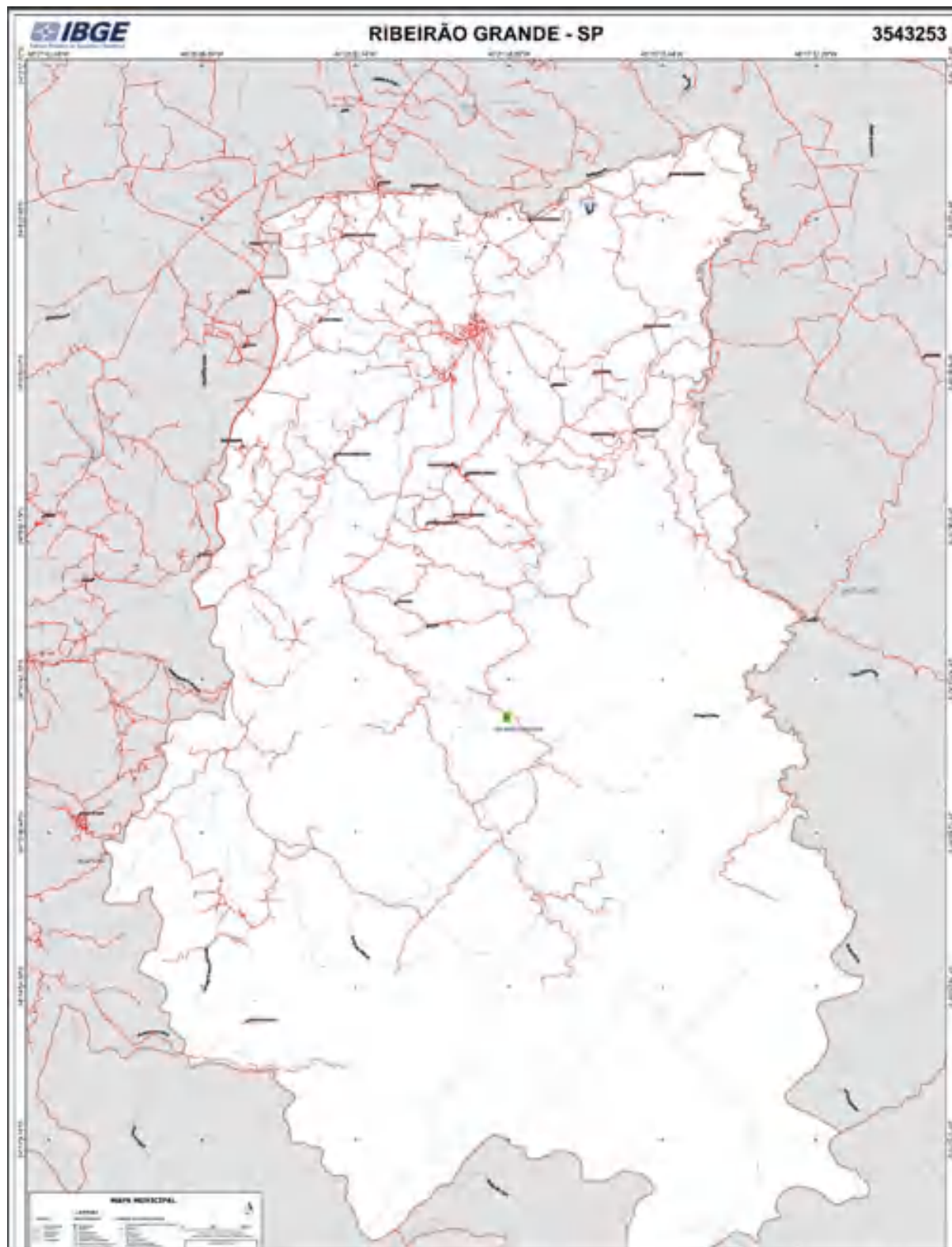
PLANO DIRETOR MUNICIPAL DE TURISMO DE RIBEIRÃO GRANDE - SP 2024-2027

Ano: 2017		Notas	Fonte	Ribeirão Grande
ÁREA DO SETOR DE SANEAMENTO				
ABASTECIMENTO DE ÁGUA				
Número de economias abastecidas				2390
Características do Abastecimento de Água				
Extensão total da rede de distribuição de água				82
Volume de água tratada distribuída por dia				844
Volume de água consumido por dia				720
Índice de perdas calculado				14,7
ESGOTAMENTO SANITÁRIO POR REDE COLETORA				
Número de economias esgotadas				1139
Características do Esgotamento Sanitário				
Extensão total da rede coletora de esgoto				12
Volume de esgoto tratado por dia				275



PLANO DIRETOR MUNICIPAL DE TURISMO DE RIBEIRÃO GRANDE - SP 2024-2027

Mapa do Município de Ribeirão Grande



Fonte IBGE



PLANO DIRETOR MUNICIPAL DE TURISMO
DE RIBEIRÃO GRANDE - SP 2024-2027

Inventário Turístico

Nome do município: RIBEIRÃO GRANDE

Classificação

- () Estância – Se sim, qual Lei Nº _____
(X) MIT Município de Interesse Turístico – Sim, Lei 16.720, DE 15/05/2018
() Pleito para MIT na Assembleia Legislativa - Projeto de Lei Nº _____
() Não possui título de Estância ou MIT e não tem pleito

Endereço	Rua Professora Jacyra Landin Stori, 15 - Centro
CEP	18315-000
Prefeito	Marcelo Luis Nunes
Telefone	15 3544-8800
Fax	15 3544-8800
Email	gabinete@ribeiraogrande.sp.gov.br
Site Oficial	https://ribeiraogrande.sp.gov.br

A – Dados básicos e de Infraestrutura de apoio ao turismo

A.1 - Histórico

Breve Histórico do município (máximo 30 linhas):

Ribeirão Grande tornou-se município em 1991, após ser um distrito de Capão Bonito. A população de Capão Bonito cresceu a partir do núcleo Freguesia Velha, agora parte do município de Ribeirão Grande. A Freguesia Velha teve origem em uma área denominada Arraial Velho, cujos primeiros registros datam de 1717, data da descoberta das Minas do Paranapanema, durante o ciclo do ouro. Era um primeiro povoamento localizado entre as cabeceiras do Rio Paranapanema, Rio das Almas e Rio São José. Com a decadência do ouro na região, em 1746 a população migrou duas léguas do arraial para o norte, às margens do Rio das Almas, formando o núcleo Freguesia Velha, o qual migrou novamente em 1843 para uma nova localização, originando a sede do município de Capão Bonito. Os registros escritos são poucos, mas vestígios da exploração do ouro ainda podem ser encontrados na forma sítios arqueológicos preservados na mata formados por construções compostas de pedras que desviavam os rios e cursos de água para extração de ouro de aluvião, conhecidos como Encanados. Paralelo a Freguesia Velha, o núcleo da cidade começou a se formar por volta de 1750 às margens do rio Ribeirão Grande. No mesmo período, o povoado do bairro Três Marias, mais tarde chamado bairro dos Cruzes, teve influência da exploração do ouro e do tropeirismo, no qual se encontra uma construção de taipa de sopapo chamada "Casa Grande", datada do século XVIII. A Casa Grande abrigava a família Cruz e possivelmente servia como ponto de trocas para tropeiros e caçadores de ouro e atualmente é tombada como patrimônio pelo CONDEPHAAT. Em 1918 formou-se uma área em cooperativismo denominada criador, no qual foi gradativamente habitada.



PLANO DIRETOR MUNICIPAL DE TURISMO DE RIBEIRÃO GRANDE - SP 2024-2027

Em seu centro, um ano após a passagem da revolução de 1932 foi construída uma capela tendo como padroeiro o Bom Jesus. A partir dessa área formou-se o bairro de Ribeirão Grande, elevado a Distrito em 28 de fevereiro de 1964 e elevado a município pela Lei 7664 de 30 de dezembro de 1991. Comemora-se o aniversário municipal em 19 de maio, data da realização do plebiscito em 1991 referente à emancipação do Distrito de Ribeirão Grande.

A.2 - Informações Básicas do Município*

Área*:	333,36
Densidade demográfica*	22,35
Taxa de urbanização*	31,60
IDHM (Índice de Desenvolvimento Humano Municipal)*	0,71
Nível de Atendimento - Abastecimento de Água (%)*	99,42
Nível de Atendimento – Coleta de Lixo (%)*	65,05
Nível de Atendimento – Esgoto Sanitário (%)*	44,64
População:	7450
Localização:	
Municípios limítrofes:	Ao Norte: Capão Bonito, Sul: Guapiara, Iporanga e Eldorado, Leste: Capão Bonito, Oeste: Capão Bonito.
Clima:	Subtropical Cfb
PIB	15221,41

A.3 - Acesso

Qual a distâncias (em km) para:?	
São Paulo (capital)	230
Outros centros regionais	
01. Capão Bonito	10
02. Itapetininga	74
03. Itapeva	79
04. Sorocaba	142
05. Registro	158
06. Curitiba	260
Quais as vias de acesso rodoviário (principais rodovias):?	
01 SP-181	Rodovia João Pereira dos Santos Filho
02 SP-127	Rodovia Professor Francisco da Silva Pontes
03 SP 250	Rodovia Sebastião Ferraz de Camargo Pentead



PLANO DIRETOR MUNICIPAL DE TURISMO DE RIBEIRÃO GRANDE - SP 2024-2027

A.3.1 - Transporte Rodoviário

Possui Rodoviária?	Sim (X) Não ()
Nome:	Terminal Rodoviário Joaquim Brisola Ferreira
Endereço	Rua Felício Lapiano, SN, em Frente ao Posto de Saúde
Site	www.ribeiraogrande.sp.gov.br
Email	gabinete@ribeiraogrande.sp.gov.br
Telefone	15 3544-8800
Capacidade	2
Principais Linhas Regulares (destinos)	Viação Amarelinho de Capão Bonito - Destino Bairro Sumidouro e Capão Bonito



A.3.2 - Aeroporto

Qual o aeroporto de grande porte mais próximo?	Aeródromo de Capão Bonito
É aeroporto regional?	Não
Possui alguma Pista de pouso?	Sim (X) Não ()
Qual a extensão? 1075 m	

A.3.3 –Estrutura Portuária

Possui porto?	Sim () Não (X)
Tipo	() Marítimo () Fluvial () lacustre
Pier/Trapiche	Sim () Não (X)
Marina	Sim () Não (X)
Recebe passageiros em Cruzeiros/ Passeios de barco?	Sim () Não (X)



**PLANO DIRETOR MUNICIPAL DE TURISMO
DE RIBEIRÃO GRANDE - SP 2024-2027**

A.3.4 - Transporte Ferroviário

Possui Estação Ferroviária de Passageiros em uso?	Sim () Não (x)
Qual ?	
Possui Estação Ferroviária com outra função atualmente?	Sim () Não (X)
Qual ?	

A.4 – Outras Estruturas de Apoio

Apresenta as Estruturas de Apoio relacionadas abaixo no município?		
Delegacia de Policia	Sim (X) Não ()	Quantas? 1
Batalhão Policia Militar	Sim (X) Não ()	Quantos? 1
Corpo de Bombeiros	Sim () Não (X)	Quantos?
Guarda Municipal	Sim () Não (X)	
Pronto Socorro	Sim (X) Não ()	Quantos? 1 Abertos fim de semana? Sim () Não (x)
Hospital	Sim () Não (x)	Quantos?
Posto de Saúde	Sim (x) Não ()	Quantos? 1
Farmácias/Drogarias	Sim (x) Não ()	Quantas em plantão feriados e fins de semana? 1
Shopping Center	Sim () Não (x)	Quantos?
Antiquario	Sim () Não (x)	Quantos?
Loja de Artesanato	Sim (x) Não ()	Quantos? 1
Comércio Especializado (sapatos, semi jóias, bordado, ceramica, flores etc)	Sim (X) Não (x)	Produtos: Sapatos, semi jóias, flores
Caixa Eletrônico – 24 horas	Sim (X) Não ()	Quais? Banco24Horas
Bancos	Sim (X) Não ()	3
Casa de Câmbio	Sim () Não (X)	Quantos?
Posto de Combustível	Sim (X) Não ()	Quantos? 2
Cabelereiro / Barbeiro	Sim (X) Não ()	Quantos abertos aos sábados? 7
Borracheiros	Sim (X) Não ()	Quantos? 3



**PLANO DIRETOR MUNICIPAL DE TURISMO
DE RIBEIRÃO GRANDE - SP 2024-2027**

B – Caracterização do Município em Turismo

B1 – Tipologia

O Município é uma Estância? Sim () Não (X)

É um Município de Interesse Turístico? Sim (X) Não () Em processo ()

B2 – Fluxo

Qual o período de maior fluxo turístico no município?
Meses ou período: Março a Maio / Novembro a Dezembro
Total de turistas (estimativa): 20.000
E por que este período? Período de carnaval, aumento de visitantes nos feriados e festividades de aniversário da cidade, observação de aves, férias de fim de ano e férias escolares, aumento de turistas especialmente em dezembro, festividades de natal e ano novo.

B.3 - Órgão Oficial de Turismo

A prefeitura possui Secretaria de Turismo ? Sim (X) Não () Se não informar abaixo o órgão responsável pelo Turismo no município.	
Órgão Responsável pelo Turismo	Departamento de Turismo e Cultura
Titular	Cristina Beatriz da Cruz
Cargo	Diretora de Turismo e Cultura
Coordenadoria/ Diretoria/Divisão	Coordenadoria de Turismo e Cultura
Responsável	Edil Queiroz de Araujo
Endereço	Rua Professora Jacyra Landin Stori, 15, Jardim Beira Rio
Telefone	(15) 3544-8800
Email	turismo@ribeiraogrande.sp.gov.br
Site oficial de Turismo	turismo.ribeiraogrande.sp.gov.br

A prefeitura possui profissionais formados em turismo?	Sim (x) Não ()
Quantos Técnicos?	0
Quantos Bacharéis em Turismo?	1



**PLANO DIRETOR MUNICIPAL DE TURISMO
DE RIBEIRÃO GRANDE - SP 2024-2027**

B.4 – Conselho Municipal de Turismo COMTUR

O município possui COMTUR (Conselho Municipal de Turismo)?	Sim (X) Não ()
Nome do Presidente:	Emmanuel Sócrates Batista Dias de Souza
Telefone(s):	15 99732-5953
E mail:	turismoeculturaribeiraogrande@gmail.com
Ocupação:	IDEAS - Instituto de Desenvolvimento Ambiental
Período do mandato	12/09/2022 - 12/09/2024

B.5 – Capacitação em Turismo

O município possui Instituição de Ensino que ofereça capacitação profissional em Turismo		Sim () Não (x)	
	Instituição de Ensino	Endereço/telefone/sit e	Cursos
Superior			
Técnico			
Outros			

B.6 – Economia do Turismo

Quanto representa economicamente a atividade turística no seu município? (em %)	0.10
Quanto arrecada ? (em R\$)	772.668,64
Quais as principais fontes de receita do município? (agricultura/ comércio/ indústria/transporte/ Fundo de participação/ turismo etc)	Fundo de Participação, Repasses Federais, Repasses Estaduais, Royalties Arrecadações Municipais (ISS, IPTU, TLL, e demais taxas).
E de empregos? (nº)	Em torno de 40 a 60 diretos e indiretos
Empregos? (%)	0,1

B.7 – Planejamento

O município possui Plano Diretor de Turismo?	Sim (X) Não () Em andamento ()
Qual a última versão? (mês/ano)	Junho - 2024

O município possui Plano de Marketing?	Sim () Não () Em andamento (X)
Qual a última versão? (mês/ano)	
Quais as estratégias de promoção e divulgação do município?	Redes sociais, parcerias com comércio local, parcerias com guias e agências de turismo, regionalização
Quais as mídias utilizadas para divulgação dos atrativos// eventos?	Redes Sociais: Instagram, Youtube, Facebook.



**PLANO DIRETOR MUNICIPAL DE TURISMO
DE RIBEIRÃO GRANDE - SP 2024-2027**

C – Serviços e equipamentos turísticos

C.1 - Meios de Hospedagem

Nome	Paraiso Ecolodge / Paraiso Arte Hotel		
Nº CADASTUR			
Endereço	Estrada Vicinal Cesarino Teixeira de Paiva, Km 18,5		
Site	www.brasilparaiso.com		
Email	contato@brasilparaiso.com		
Telefone	11 98613-1313 / 15 3542 4525		
Número de empregados fixos:	10		
Número de empregados temporários (média anual):			
Número de apartamentos:			
Número de Leitos:	165		
Tipo de hospedagem	<input type="checkbox"/> Hotel	<input type="checkbox"/> Hotel Histórico	<input type="checkbox"/> Hotel Fazenda
	<input type="checkbox"/> Hostel/Albergue	<input type="checkbox"/> Cama e café	<input type="checkbox"/> Colonia de Férias
<input checked="" type="checkbox"/> Resort	<input type="checkbox"/> Flat	<input type="checkbox"/> Pousada	<input type="checkbox"/> SPA
		<input type="checkbox"/> Hospedagem Conventual	
<input type="checkbox"/> Outros	Qual(is)?		





**PLANO DIRETOR MUNICIPAL DE TURISMO
DE RIBEIRÃO GRANDE - SP 2024-2027**





**PLANO DIRETOR MUNICIPAL DE TURISMO
DE RIBEIRÃO GRANDE - SP 2024-2027**

Nome	Pousada Esquilo		
Nº CADASTUR			
Endereço	Estrada Vicinal Cesarino Teixeira de Paiva, Km 25		
Site	https://intervalos.ingressosparquespaulistas.com.br/		
Email	reservasintervalos@gmail.com		
Telefone	15 3542-1245 / 15 - 3542 1511		
Número de empregados fixos:			
Número de empregados temporários (média anual):			
Número de apartamentos:	6		
Número de Leitos:	16		
Tipo de hospedagem	<input type="checkbox"/> Hotel <input type="checkbox"/> Hotel Histórico <input type="checkbox"/> Hotel Fazenda <input type="checkbox"/> Hostel/Albergue <input type="checkbox"/> Cama e café <input type="checkbox"/> Colonia de Férias <input type="checkbox"/> Resort <input type="checkbox"/> Flat <input checked="" type="checkbox"/> Pousada <input type="checkbox"/> SPA <input type="checkbox"/> Hospedagem Conventual		
<input type="checkbox"/> Outros	Qual(is)?		





**PLANO DIRETOR MUNICIPAL DE TURISMO
DE RIBEIRÃO GRANDE - SP 2024-2027**






**PLANO DIRETOR MUNICIPAL DE TURISMO
DE RIBEIRÃO GRANDE - SP 2024-2027**

Nome	Pousada Pica-pau		
Nº CADASTUR			
Endereço	Estrada Vicinal Cesarino Teixeira de Paiva, Km 25		
Site	https://intervalos.ingressosparkespaulistas.com.br/		
Email	reservasintervalos@gmail.com		
Telefone	15 3542-1245 / 15 - 3542 1511		
Número de empregados fixos:			
Número de empregados temporários (média anual):			
Número de apartamentos:	7		
Número de Leitos:	24		
Tipo de hospedagem	<input type="checkbox"/> Hotel <input type="checkbox"/> Hotel Histórico <input type="checkbox"/> Hotel Fazenda <input type="checkbox"/> <input type="checkbox"/> Cama e café <input type="checkbox"/> Colonia de Férias Hostel/Albergue		
<input type="checkbox"/> Resort	<input type="checkbox"/> Flat	<input checked="" type="checkbox"/> Pousada	<input type="checkbox"/> SPA
<input type="checkbox"/> Outros	Qual(is)?		





**PLANO DIRETOR MUNICIPAL DE TURISMO
DE RIBEIRÃO GRANDE - SP 2024-2027**





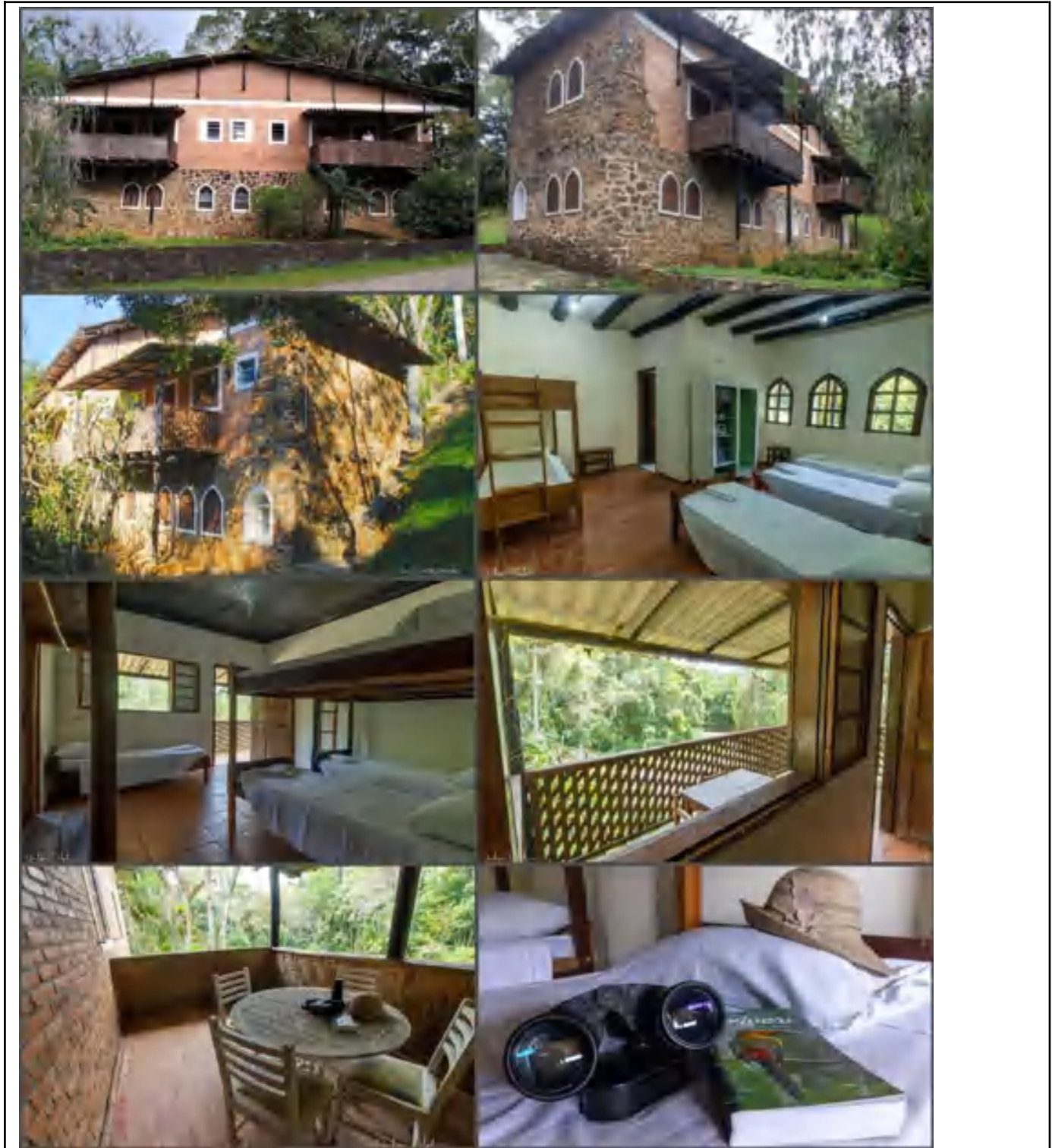
**PLANO DIRETOR MUNICIPAL DE TURISMO
DE RIBEIRÃO GRANDE - SP 2024-2027**

Nome	Pousada Onça Pintada		
Nº CADASTUR			
Endereço	Estrada Vicinal Cesarino Teixeira de Paiva, Km 25		
Site	https://intervalos.ingressosparkuespaulistas.com.br/		
Email	reservasintervalos@gmail.com		
Telefone	15 3542-1245 / 15 - 3542 1511		
Número de empregados fixos:			
Número de empregados temporários (média anual):			
Número de apartamentos:	8		
Número de Leitos:	40		
Tipo de hospedagem	<input type="checkbox"/> Hotel <input type="checkbox"/> Hotel Histórico <input type="checkbox"/> Hotel Fazenda <input type="checkbox"/> Hostel/Albergue <input type="checkbox"/> Cama e café <input type="checkbox"/> Colonia de Férias <input type="checkbox"/> Resort <input type="checkbox"/> Flat <input checked="" type="checkbox"/> Pousada <input type="checkbox"/> SPA <input type="checkbox"/> Hospedagem Conventual		
<input type="checkbox"/> Outros	Qual(is)?		





**PLANO DIRETOR MUNICIPAL DE TURISMO
DE RIBEIRÃO GRANDE - SP 2024-2027**





**PLANO DIRETOR MUNICIPAL DE TURISMO
DE RIBEIRÃO GRANDE - SP 2024-2027**

Nome	Pousada Lontra		
Nº CADASTUR			
Endereço	Estrada Vicinal Cesarino Teixeira de Paiva, Km 25		
Site	https://intervalos.ingressosparquespaulistas.com.br/		
Email	reservasintervalos@gmail.com		
Telefone	15 3542-1245 / 15 - 3542 1511		
Número de empregados fixos:			
Número de empregados temporários (média anual):			
Número de apartamentos:	12		
Número de Leitos:	45		
Tipo de hospedagem	<input type="checkbox"/> Hotel <input type="checkbox"/> Hotel Histórico <input type="checkbox"/> Hotel Fazenda <input type="checkbox"/> Hostel/Albergue <input type="checkbox"/> Cama e café <input type="checkbox"/> Colonia de Férias <input type="checkbox"/> Resort <input type="checkbox"/> Flat <input checked="" type="checkbox"/> Pousada <input type="checkbox"/> SPA <input type="checkbox"/> Hospedagem Conventual		
<input type="checkbox"/> Outros	Qual(is)?		





**PLANO DIRETOR MUNICIPAL DE TURISMO
DE RIBEIRÃO GRANDE - SP 2024-2027**





**PLANO DIRETOR MUNICIPAL DE TURISMO
DE RIBEIRÃO GRANDE - SP 2024-2027**

Nome	Pousada Pais e Filhos		
Nº CADASTUR			
Endereço	Bairro Jabaquara, Ribeirão Grande		
Site	https://www.instagram.com/pousada_paisefilhos/		
Email			
Telefone	(15)998406408		
Número de empregados fixos:	3		
Número de empregados temporários (média anual):			
Número de apartamentos:	2		
Número de Leitos:	5		
Tipo de hospedagem	<input type="checkbox"/> Hotel <input type="checkbox"/> Hotel Histórico <input type="checkbox"/> Hotel Fazenda <input type="checkbox"/> Hostel/Albergue <input type="checkbox"/> Cama e café <input type="checkbox"/> Colonia de Férias <input type="checkbox"/> Resort <input type="checkbox"/> Flat <input checked="" type="checkbox"/> Pousada <input type="checkbox"/> SPA <input type="checkbox"/> Hospedagem Conventual		
<input type="checkbox"/> Outros	Qual(is)?		





**PLANO DIRETOR MUNICIPAL DE TURISMO
DE RIBEIRÃO GRANDE - SP 2024-2027**





**PLANO DIRETOR MUNICIPAL DE TURISMO
DE RIBEIRÃO GRANDE - SP 2024-2027**

Nome	Estância Andrade		
Nº CADASTUR			
Endereço	Bairro Barro Branco		
Site	https://maps.app.goo.gl/YC4GiJRVORNgwDk6		
Email			
Telefone	15 99713-6211		
Número de empregados fixos:	2		
Número de empregados temporários (média anual):			
Número de apartamentos:	4		
Número de Leitos:	9		
Tipo de hospedagem	<input type="checkbox"/> Hotel <input type="checkbox"/> Hotel Histórico <input type="checkbox"/> Hotel Fazenda <input type="checkbox"/> Hostel/Albergue <input type="checkbox"/> Cama e café <input type="checkbox"/> Colonia de Férias <input type="checkbox"/> Resort <input type="checkbox"/> Flat <input checked="" type="checkbox"/> Pousada <input type="checkbox"/> SPA <input type="checkbox"/> Hospedagem Conventual		
<input type="checkbox"/> Outros	Qual(is)?		





**PLANO DIRETOR MUNICIPAL DE TURISMO
DE RIBEIRÃO GRANDE - SP 2024-2027**





**PLANO DIRETOR MUNICIPAL DE TURISMO
DE RIBEIRÃO GRANDE - SP 2024-2027**

Nome	Pousada Andrade		
Nº CADASTUR			
Endereço	Rua Joaquim Amantino Ferreira, 155 Centro		
Site	https://www.instagram.com/pousa.daandrade/		
Email			
Telefone	15 99763-0786		
Número de empregados fixos:	2		
Número de empregados temporários (média anual):			
Número de apartamentos:	8		
Número de Leitos:	25		
Tipo de hospedagem	<input type="checkbox"/> Hotel <input type="checkbox"/> Hotel Histórico <input type="checkbox"/> Hotel Fazenda <input type="checkbox"/> Hostel/Albergue <input type="checkbox"/> Cama e café <input type="checkbox"/> Colonia de Férias <input type="checkbox"/> Resort <input type="checkbox"/> Flat <input checked="" type="checkbox"/> Pousada <input type="checkbox"/> SPA <input type="checkbox"/> Hospedagem Conventual		
<input type="checkbox"/> Outros	Qual(is)?		





**PLANO DIRETOR MUNICIPAL DE TURISMO
DE RIBEIRÃO GRANDE - SP 2024-2027**






**PLANO DIRETOR MUNICIPAL DE TURISMO
DE RIBEIRÃO GRANDE - SP 2024-2027**

Nome	Chácara Bela Vista		
Nº CADASTUR			
Endereço	Rua Marcelino Liborio da Costa, SN, Bairro dos Cruzes		
Site			
Email			
Telefone	15 99770-5882		
Número de empregados fixos:	2		
Número de empregados temporários (média anual):			
Número de apartamentos:	3		
Número de Leitos:	15		
Tipo de hospedagem	<input type="checkbox"/> Hotel <input type="checkbox"/> Hotel Histórico <input type="checkbox"/> Hotel Fazenda <input type="checkbox"/> Hostel/Albergue <input type="checkbox"/> Cama e café <input type="checkbox"/> Colonia de Férias <input type="checkbox"/> Resort <input type="checkbox"/> Flat <input checked="" type="checkbox"/> Pousada <input type="checkbox"/> SPA <input type="checkbox"/> Hospedagem Conventual		
<input type="checkbox"/> Outros	Qual(is)?		





**PLANO DIRETOR MUNICIPAL DE TURISMO
DE RIBEIRÃO GRANDE - SP 2024-2027**






**PLANO DIRETOR MUNICIPAL DE TURISMO
DE RIBEIRÃO GRANDE - SP 2024-2027**

Nome	Chacara Lafant		
Nº CADASTUR			
Endereço	Rua João Genésio Ferreira, 200 Bairro dos Cruzes		
Site	https://www.facebook.com/chacaralafant/		
Email			
Telefone	15 99737-9366		
Número de empregados fixos:	2		
Número de empregados temporários (média anual):			
Número de apartamentos:	2		
Número de Leitos:	8		
Tipo de hospedagem	<input type="checkbox"/> Hotel <input type="checkbox"/> Hotel Histórico <input type="checkbox"/> Hotel Fazenda <input type="checkbox"/> Hostel/Albergue <input type="checkbox"/> Cama e café <input type="checkbox"/> Colonia de Férias <input type="checkbox"/> Resort <input type="checkbox"/> Flat <input checked="" type="checkbox"/> Pousada <input type="checkbox"/> SPA <input type="checkbox"/> Hospedagem Conventual		
<input type="checkbox"/> Outros	Qual(is)?		





**PLANO DIRETOR MUNICIPAL DE TURISMO
DE RIBEIRÃO GRANDE - SP 2024-2027**





**PLANO DIRETOR MUNICIPAL DE TURISMO
DE RIBEIRÃO GRANDE - SP 2024-2027**

C.1.1 - Segunda residência

O município possui imóveis de segunda residência?	
Quantos?	10 residências
Qual o % em relação ao total de imóveis?	0,05%
Existe locação dos imóveis para temporada?	Sim

C.1.2 - Rancho/Sítio de aluguel

O município possui imóveis tipo rancho/sítio para locação? Sim	
Quantos? 17	() Rancho (X) Sítio
Capacidade de pessoas para pernoite	400 pessoas



**PLANO DIRETOR MUNICIPAL DE TURISMO
DE RIBEIRÃO GRANDE - SP 2024-2027**

C.2 – Principais Bares e Restaurantes

Nome	PAROF		
Endereço	Praça Bom Jesus, 59		
Site	https://www.instagram.com/parof.rg/		
Email	sorveteria_parof@hotmail.com		
Telefone	15 99729-1539		
Número de empregados fixos:	4		
Número de empregados temporários (média anual):			
Capacidade:	50		
Principais Pratos	Cardápios variados de comida brasileira e pratos tradicionais, lanches, porções e sorvetes variados.		
Decoração diferenciada?			
Tipo	<input type="checkbox"/> Bar	<input type="checkbox"/> Self Service/Kilo	<input type="checkbox"/> Doceria
<input type="checkbox"/> Sorveteria	<input checked="" type="checkbox"/> Restaurante	<input type="checkbox"/> Quiosque	<input type="checkbox"/> Padaria
<input type="checkbox"/> Cadeia <i>Fast Food</i>	<input type="checkbox"/> Cafeteria	<input type="checkbox"/> Lanchonete	<input type="checkbox"/> Barraca de praia
<input type="checkbox"/> Outros	Qual(is)?		





**PLANO DIRETOR MUNICIPAL DE TURISMO
DE RIBEIRÃO GRANDE - SP 2024-2027**





PLANO DIRETOR MUNICIPAL DE TURISMO
DE RIBEIRÃO GRANDE - SP 2024-2027

Nome	Restaurante Jabaquara		
Endereço	Estrada Vicinal Cesarino Teixeira de Paiva, Km 22, bairro Jabaquara		
Site	https://q.co/kqs/YFZQTPe		
Email			
Telefone	(15) 99861-5851		
Número de empregados fixos:	2		
Número de empregados temporários (média anual):			
Capacidade:			
Principais Pratos			
Decoração diferenciada?			
Tipo	<input type="checkbox"/> Bar	<input type="checkbox"/> Self Service/Kilo	<input type="checkbox"/> Doceria
<input type="checkbox"/> Sorveteria	<input checked="" type="checkbox"/> Restaurante	<input type="checkbox"/> Quiosque	<input type="checkbox"/> Padaria
<input type="checkbox"/> Cadeia <i>Fast Food</i>	<input type="checkbox"/> Cafeteria	<input type="checkbox"/> Lanchonete	<input type="checkbox"/> Barraca de praia
<input type="checkbox"/> Outros	Qual(is)?		





PLANO DIRETOR MUNICIPAL DE TURISMO DE RIBEIRÃO GRANDE - SP 2024-2027






**PLANO DIRETOR MUNICIPAL DE TURISMO
DE RIBEIRÃO GRANDE - SP 2024-2027**

Nome	Padaria Brisolla		
Endereço	Rua João Batista Brisolla, 15		
Site	https://www.instagram.com/padariabrisolla/		
Email			
Telefone	15 99773-7838		
Número de empregados fixos:	15		
Número de empregados temporários (média anual):			
Capacidade:	30		
Principais Pratos			
Decoração diferenciada?			
Tipo	<input type="checkbox"/> Bar	<input type="checkbox"/> Self Service/Kilo	<input type="checkbox"/> Doceria
<input type="checkbox"/> Sorveteria	<input type="checkbox"/> Restaurante	<input type="checkbox"/> Quiosque	<input checked="" type="checkbox"/> Padaria
<input type="checkbox"/> Cadeia Fast Food	<input type="checkbox"/> Cafeteria	<input type="checkbox"/> Lanchonete	<input type="checkbox"/> Barraca de praia
<input type="checkbox"/> Outros	Qual(is)?		





PLANO DIRETOR MUNICIPAL DE TURISMO DE RIBEIRÃO GRANDE - SP 2024-2027





PLANO DIRETOR MUNICIPAL DE TURISMO
DE RIBEIRÃO GRANDE - SP 2024-2027

Nome	Cozinha da Chica		
Endereço	Rua Joaquim da Cruz, 109 - Centro		
Site	https://maps.app.goo.gl/KEFRZkWmUPGBid7W9		
Email			
Telefone	15 99665-6010		
Número de empregados fixos:	3		
Número de empregados temporários (média anual):			
Capacidade:	8		
Principais Pratos	Comida típica caseira tradicional		
Decoração diferenciada?			
Tipo	<input type="checkbox"/> Bar	<input type="checkbox"/> Self Service/Kilo	<input type="checkbox"/> Doceria
<input type="checkbox"/> Sorveteria	<input checked="" type="checkbox"/> Restaurante	<input type="checkbox"/> Quiosque	<input type="checkbox"/> Padaria
<input type="checkbox"/> Cadeia <i>Fast Food</i>	<input type="checkbox"/> Cafeteria	<input type="checkbox"/> Lanchonete	<input type="checkbox"/> Barraca de praia
<input type="checkbox"/> Outros	Qual(is)?		





**PLANO DIRETOR MUNICIPAL DE TURISMO
DE RIBEIRÃO GRANDE - SP 2024-2027**

Nome	Cantina da Zilda		
Endereço	Rua Ermenegildo de Lima, 70 - Centro		
Site			
Email			
Telefone	(15) 99725-5669		
Número de empregados fixos:	3		
Número de empregados temporários (média anual):	1		
Capacidade:	25		
Principais Pratos	Receitas típicas tradicionais, incluindo bolinho de frango. Serve lanches, porções e assados.		
Decoração diferenciada?			
Tipo	<input type="checkbox"/> Bar	<input type="checkbox"/> Self Service/Kilo	<input type="checkbox"/> Doceria
<input type="checkbox"/> Sorveteria	<input type="checkbox"/> Restaurante	<input type="checkbox"/> Quiosque	<input type="checkbox"/> Padaria
<input type="checkbox"/> Cadeia <i>Fast Food</i>	<input type="checkbox"/> Cafeteria	<input checked="" type="checkbox"/> Lanchonete	<input type="checkbox"/> Barraca de praia
<input type="checkbox"/> Outros	Qual(is)?		

Nome	Copo de Leite		
Endereço	Rua Joaquim Cruz, 87, Raia		
Site	https://www.instagram.com/copo_de_leite89/		
Email			
Telefone	15 99645-9873		
Número de empregados fixos:	1		
Número de empregados temporários (média anual):	1		
Capacidade:	10		
Principais Pratos	Bolinho de frango e lanches		
Decoração diferenciada?			
Tipo	<input type="checkbox"/> Bar	<input type="checkbox"/> Self Service/Kilo	<input type="checkbox"/> Doceria
<input type="checkbox"/> Sorveteria	<input type="checkbox"/> Restaurante	<input type="checkbox"/> Quiosque	<input type="checkbox"/> Padaria
<input type="checkbox"/> Cadeia <i>Fast Food</i>	<input type="checkbox"/> Cafeteria	<input checked="" type="checkbox"/> Lanchonete	<input type="checkbox"/> Barraca de praia
<input type="checkbox"/> Outros	Qual(is)?		



PLANO DIRETOR MUNICIPAL DE TURISMO
DE RIBEIRÃO GRANDE - SP 2024-2027

Nome	Hot dog Forra Bucho		
Endereço	Rua Manoel Silvério Ferreira, 376, Centro		
Site	https://maps.app.goo.gl/C7S3yBKe8pokdvm37		
Email			
Telefone	15 99745-3633		
Número de empregados fixos:	1		
Número de empregados temporários (média anual):	1		
Capacidade:	12		
Principais Pratos	Lanches		
Decoração diferenciada?			
Tipo	<input type="checkbox"/> Bar	<input type="checkbox"/> Self Service/Kilo	<input type="checkbox"/> Doceria
<input type="checkbox"/> Sorveteria	<input type="checkbox"/> Restaurante	<input type="checkbox"/> Quiosque	<input type="checkbox"/> Padaria
<input type="checkbox"/> Cadeia <i>Fast Food</i>	<input type="checkbox"/> Cafeteria	<input checked="" type="checkbox"/> Lanchonete	<input type="checkbox"/> Barraca de praia
<input type="checkbox"/> Outros	Qual(is)?		





PLANO DIRETOR MUNICIPAL DE TURISMO
DE RIBEIRÃO GRANDE - SP 2024-2027

Nome	Zezinho Lanches		
Endereço	Rua Deodoro José Lima, Centro		
Site	https://maps.app.goo.gl/iXQr9uhGxQFivWqN9		
Email			
Telefone	15 99842-6337		
Número de empregados fixos:	1		
Número de empregados temporários (média anual):	1		
Capacidade:	6		
Principais Pratos	Lanches tradicionais muito apreciados localmente.		
Decoração diferenciada?			
Tipo	<input type="checkbox"/> Bar	<input type="checkbox"/> Self Service/Kilo	<input type="checkbox"/> Doceria
<input type="checkbox"/> Sorveteria	<input type="checkbox"/> Restaurante	<input type="checkbox"/> Quiosque	<input type="checkbox"/> Padaria
<input type="checkbox"/> Cadeia <i>Fast Food</i>	<input type="checkbox"/> Cafeteria	<input checked="" type="checkbox"/> Lanchonete	<input type="checkbox"/> Barraca de praia
<input type="checkbox"/> Outros	Qual(is)?		

Nome	Lanche de Pernil		
Endereço	Rua Rua Jorge Mendes de Carvalho, 245		
Site			
Email			
Telefone	15 99828-4796		
Número de empregados fixos:			
Número de empregados temporários (média anual):	2		
Capacidade:	6		
Principais Pratos	Lanche de pernil suíno		
Decoração diferenciada?			
Tipo	<input type="checkbox"/> Bar	<input type="checkbox"/> Self Service/Kilo	<input type="checkbox"/> Doceria
<input type="checkbox"/> Sorveteria	<input type="checkbox"/> Restaurante	<input checked="" type="checkbox"/> Quiosque	<input type="checkbox"/> Padaria
<input type="checkbox"/> Cadeia <i>Fast Food</i>	<input type="checkbox"/> Cafeteria	<input type="checkbox"/> Lanchonete	<input type="checkbox"/> Barraca de praia
<input type="checkbox"/> Outros	Qual(is)?		



**PLANO DIRETOR MUNICIPAL DE TURISMO
DE RIBEIRÃO GRANDE - SP 2024-2027**

Nome	Paulinho Salgados		
Endereço	Rua Joaquim Amantino Ferreira, 185, Centro		
Site	https://maps.app.goo.gl/WFyNZkt8yvu9QbKf7		
Email			
Telefone	15 99710-7790		
Número de empregados fixos:	1		
Número de empregados temporários (média anual):	1		
Capacidade:	8		
Principais Pratos	Bolinho de frango		
Decoração diferenciada?	Pinturas no prédio de artista local		
Tipo	<input type="checkbox"/> Bar	<input type="checkbox"/> Self Service/Kilo	<input type="checkbox"/> Doceria
<input type="checkbox"/> Sorveteria	<input type="checkbox"/> Restaurante	<input checked="" type="checkbox"/> Quiosque	<input type="checkbox"/> Padaria
<input type="checkbox"/> Cadeia Fast Food	<input type="checkbox"/> Cafeteria	<input type="checkbox"/> Lanchonete	<input type="checkbox"/> Barraca de praia
<input type="checkbox"/> Outros	Qual(is)?		





**PLANO DIRETOR MUNICIPAL DE TURISMO
DE RIBEIRÃO GRANDE - SP 2024-2027**

Nome	Diva's Bar		
Endereço	Bairro Ferreira dos Matos, SN		
Site			
Email			
Telefone	15 99606-6708		
Número de empregados fixos:	2		
Número de empregados temporários (média anual):	1		
Capacidade:	20		
Principais Pratos			
Decoração diferenciada?			
Tipo	<input checked="" type="checkbox"/> Bar	<input type="checkbox"/> Self Service/Kilo	<input type="checkbox"/> Doceria
<input type="checkbox"/> Sorveteria	<input type="checkbox"/> Restaurante	<input type="checkbox"/> Quiosque	<input type="checkbox"/> Padaria
<input type="checkbox"/> Cadeia <i>Fast Food</i>	<input type="checkbox"/> Cafeteria	<input type="checkbox"/> Lanchonete	<input type="checkbox"/> Barraca de praia
<input type="checkbox"/> Outros	Qual(is)?		





**PLANO DIRETOR MUNICIPAL DE TURISMO
DE RIBEIRÃO GRANDE - SP 2024-2027**

Nome	Padaria Vitoria		
Endereço	Rua Joaquim Vitorino de Proença, 140		
Site			
Email			
Telefone	15 99736-6640		
Número de empregados fixos:	2		
Número de empregados temporários (média anual):	1		
Capacidade:	8		
Principais Pratos	pão tradicional e variedades em bolos, broa de fubá, rosquinha de leite biscoitos e variedade de produtos alimentícios.		
Decoração diferenciada?			
Tipo	<input type="checkbox"/> Bar	<input type="checkbox"/> Self Service/Kilo	<input type="checkbox"/> Doceria
<input type="checkbox"/> Sorveteria	<input type="checkbox"/> Restaurante	<input type="checkbox"/> Quiosque	<input checked="" type="checkbox"/> Padaria
<input type="checkbox"/> Cadeia <i>Fast Food</i>	<input type="checkbox"/> Cafeteria	<input type="checkbox"/> Lanchonete	<input type="checkbox"/> Barraca de praia
<input type="checkbox"/> Outros	Qual(is)?		





PLANO DIRETOR MUNICIPAL DE TURISMO DE RIBEIRÃO GRANDE - SP 2024-2027





PLANO DIRETOR MUNICIPAL DE TURISMO
DE RIBEIRÃO GRANDE - SP 2024-2027

Nome	Vivendas do Pão		
Endereço	Rua Projetada G, 46, Ferreira dos Matos		
Site	https://maps.app.goo.gl/WvZiNTowefqVeZ9z9		
Email			
Telefone	15 99722-9609		
Número de empregados fixos:	2		
Número de empregados temporários (média anual):			
Capacidade:	6		
Principais Pratos	Pães, biscoitos e receitas caseiras		
Decoração diferenciada?			
Tipo	<input type="checkbox"/> Bar	<input type="checkbox"/> Self Service/Kilo	<input type="checkbox"/> Doceria
<input type="checkbox"/> Sorveteria	<input type="checkbox"/> Restaurante	<input type="checkbox"/> Quiosque	<input checked="" type="checkbox"/> Padaria
<input type="checkbox"/> Cadeia <i>Fast Food</i>	<input type="checkbox"/> Cafeteria	<input type="checkbox"/> Lanchonete	<input type="checkbox"/> Barraca de praia
<input type="checkbox"/> Outros	Qual(is)?		

Nome	Bar Souza		
Endereço	Rua Francisco Nunes, 280, Raia		
Site			
Email			
Telefone			
Número de empregados fixos:	1		
Número de empregados temporários (média anual):			
Capacidade:	16		
Principais Pratos			
Decoração diferenciada?			
Tipo	<input checked="" type="checkbox"/> Bar	<input type="checkbox"/> Self Service/Kilo	<input type="checkbox"/> Doceria
<input type="checkbox"/> Sorveteria	<input type="checkbox"/> Restaurante	<input type="checkbox"/> Quiosque	<input type="checkbox"/> Padaria
<input type="checkbox"/> Cadeia <i>Fast Food</i>	<input type="checkbox"/> Cafeteria	<input type="checkbox"/> Lanchonete	<input type="checkbox"/> Barraca de praia
<input type="checkbox"/> Outros	Qual(is)?		



**PLANO DIRETOR MUNICIPAL DE TURISMO
DE RIBEIRÃO GRANDE - SP 2024-2027**

Nome	Lanchonete Ponto Chic		
Endereço	Rua Joaquim Silvério Ferreira, 323, Centro		
Site	https://maps.app.goo.gl/TNsuCidd2FQBpi4D7		
Email			
Telefone	15 99741-2449		
Número de empregados fixos:	2		
Número de empregados temporários (média anual):	1		
Capacidade:	20		
Principais Pratos			
Decoração diferenciada?			
Tipo	<input type="checkbox"/> Bar	<input type="checkbox"/> Self Service/Kilo	<input type="checkbox"/> Doceria
<input type="checkbox"/> Sorveteria	<input type="checkbox"/> Restaurante	<input type="checkbox"/> Quiosque	<input type="checkbox"/> Padaria
<input type="checkbox"/> Cadeia <i>Fast Food</i>	<input type="checkbox"/> Cafeteria	<input checked="" type="checkbox"/> Lanchonete	<input type="checkbox"/> Barraca de praia
<input type="checkbox"/> Outros	Qual(is)?		





PLANO DIRETOR MUNICIPAL DE TURISMO
DE RIBEIRÃO GRANDE - SP 2024-2027

Nome	Central Lanches		
Endereço	Praça Bom Jesus		
Site	https://www.instagram.com/centrallanchesrg		
Email			
Telefone	15 99777-4940		
Número de empregados fixos:	1		
Número de empregados temporários (média anual):	1		
Capacidade:	8		
Principais Pratos			
Decoração diferenciada?			
Tipo	<input type="checkbox"/> Bar	<input type="checkbox"/> Self Service/Kilo	<input type="checkbox"/> Doceria
	<input type="checkbox"/> Sorveteria	<input type="checkbox"/> Restaurante	<input checked="" type="checkbox"/> Quiosque
	<input type="checkbox"/> Cadeia <i>Fast Food</i>	<input type="checkbox"/> Cafeteria	<input type="checkbox"/> Lanchonete
	<input type="checkbox"/> Outros	Qual(is)?	





**PLANO DIRETOR MUNICIPAL DE TURISMO
DE RIBEIRÃO GRANDE - SP 2024-2027**

Nome	Central Pub		
Endereço	Av. Eduardo Brisola de Lima - Centro		
Site	https://www.instagram.com/centralpub220/		
Email			
Telefone	15996673633		
Número de empregados fixos:	2		
Número de empregados temporários (média anual):			
Capacidade:	30		
Principais Pratos	Lanches, porções, espetinho de churrasco, serve prato típico Rojão aos domingos de manhã.		
Decoração diferenciada?			
Tipo	<input type="checkbox"/> Bar	<input type="checkbox"/> Self Service/Kilo	<input type="checkbox"/> Doceria
<input type="checkbox"/> Sorveteria	<input type="checkbox"/> Restaurante	<input checked="" type="checkbox"/> Quiosque	<input type="checkbox"/> Padaria
<input type="checkbox"/> Cadeia <i>Fast Food</i>	<input type="checkbox"/> Cafeteria	<input type="checkbox"/> Lanchonete	<input type="checkbox"/> Barraca de praia
<input type="checkbox"/> Outros	Qual(is)?		





**PLANO DIRETOR MUNICIPAL DE TURISMO
DE RIBEIRÃO GRANDE - SP 2024-2027**

Nome	Menu Rústico		
Endereço	Rua Manoel Silvério Ferreira, 186, Centro		
Site	https://www.instagram.com/restaurantemenurustico/		
Email			
Telefone	15 99725-5785		
Número de empregados fixos:	4		
Número de empregados temporários (média anual):			
Capacidade:	40		
Principais Pratos	Cardápios variados de comida brasileira e pratos tradicionais variados de comida típica local, bebidas e sobremesa.		
Decoração diferenciada?			
Tipo	<input type="checkbox"/> Bar	<input type="checkbox"/> Self Service/Kilo	<input type="checkbox"/> Doceria
<input type="checkbox"/> Sorveteria	<input checked="" type="checkbox"/> Restaurante	<input type="checkbox"/> Quiosque	<input type="checkbox"/> Padaria
<input type="checkbox"/> Cadeia <i>Fast Food</i>	<input type="checkbox"/> Cafeteria	<input type="checkbox"/> Lanchonete	<input type="checkbox"/> Barraca de praia
<input type="checkbox"/> Outros	Qual(is)?		





**PLANO DIRETOR MUNICIPAL DE TURISMO
DE RIBEIRÃO GRANDE - SP 2024-2027**

C.3 - Agência de Viagens e Receptivo

O município possui agências de viagens? Sim (<input checked="" type="checkbox"/>) Não (<input type="checkbox"/>)	
Quantas?	1
E quantas fazem Receptivo?	1

Responsável:	Jackson Delphino
Endereço:	Vicinal Cesarino T. de Paiva, Km 15
Bairro:	Passagem
Município / Estado:	Ribeirão Grande
CEP:	18315000
Telefones:	
Site	http://www.paraisoecoparque.com/
E-mail:	contato@paraisoecoparque.com
Número de empregados fixos:	3
Número de empregados temporários (média anual):	
Possui o CADASTUR?	Sim () Não (<input checked="" type="checkbox"/>)
Possui produtos prontos (City tour/roteiros etc)?	Sim (<input checked="" type="checkbox"/>) Não ()
Quais?	Birdwatching, Cachoeiras, Picos, Cavernas, Arvorismo, Rapel, Duck e Bóia Cross

C.4– Eventos

C.4.1 - Estruturas para Eventos– Equipamentos

Identificação	Centro Poliesportivo Arlindo Paulino Vaz
CADASTUR	
Tipologia	Público(x) Privado ()
Area Coberta (m ²)	2.000
Area Descoberta (m ²)	12000
Capacidade Publico	5000
Endereço	Rua Professora Jacyra Landim Stori, 15, Jardim Beira Rio
Site	
Email	
Telefone	
Número de empregados fixos:	0
Número de empregados temporários (média anual):	



**PLANO DIRETOR MUNICIPAL DE TURISMO
DE RIBEIRÃO GRANDE - SP 2024-2027**

Tipo	<input checked="" type="checkbox"/> Centro de Convenções e Feiras	<input type="checkbox"/> Parque/ Pavilhão/ Centro de Exposições	<input type="checkbox"/> Auditório/ Salão para reuniões
<input type="checkbox"/> Outros	Qual(is)?		
			

Identificação	Espaço Fundo Social de Solidariedade		
CADASTUR			
Tipologia	Público <input checked="" type="checkbox"/> Privado <input type="checkbox"/>		
Area Coberta (m ²)	330		
Area Descoberta (m ²)	0		
Capacidade Publico	300		
Endereço	R. Felício Lapiano, 168 - Centro		
Site	https://ribeiraogrande.sp.gov.br/		
Email			
Telefone	153544-8800		
Número de empregados fixos:	2		
Número de empregados temporários (média anual):	1		
Tipo	<input checked="" type="checkbox"/> Centro de Convenções e Feiras	<input type="checkbox"/> Parque/ Pavilhão/ Centro de Exposições	<input type="checkbox"/> Auditório/ Salão para reuniões
<input type="checkbox"/> Outros	Qual(is)?		



PLANO DIRETOR MUNICIPAL DE TURISMO DE RIBEIRÃO GRANDE - SP 2024-2027



C.4.2 - Empresas Organizadoras/Promotoras de Eventos

Nome	Legadu
CADASTUR	Sim
Endereço	R. Francisco José de lima Filho Sobrinho, Jardim Beira Rio
Site	https://www.instagram.com/legadufestaseeventos/
Email	legadubrinquedos@gmail.com
Telefone	15 99754-9326
Número de empregados fixos:	3
Número de empregados temporários (média anual):	2
Área de atuação	Festas e eventos
Outros	



**PLANO DIRETOR MUNICIPAL DE TURISMO
DE RIBEIRÃO GRANDE - SP 2024-2027**

C.5 - Equipamentos de Recreação e Entretenimento

Apresenta os Equipamentos relacionados abaixo no município?		Quantos	Capacidade	Nº empregados
Casa Noturna	Sim () Não (x)			
Casa de espetáculo	Sim () Não (x)			
Teatro	Sim () Não (x)			
Cinema	Sim () Não (x)			
Centro de Tradições	Sim (x) Não ()			
Planetário/Observatório	Sim () Não (x)			
Jardim Zoológico	Sim () Não (x)			
Aquário	Sim () Não (x)			
Viveiro	Sim () Não (x)			
Pista de boliche	Sim () Não (x)			
Rampa para voo livre	Sim () Não (x)			
Pesque Pague/ Pesque Solte	Sim (x) Não ()			
Campo de Golfe	Sim () Não (x)			
Piscinas	Sim () Não (x)			
Estádio/Conjunto esportivo	Sim (x) Não ()			
Piscina Olímpica	Sim () Não (x)			
Trail (moto - cross)	Sim (x) Não ()			
Kartódromo/Autodromo	Sim () Não (x)			
Mirante	Sim (x) Não ()			
Clube Social	Sim (x) Não ()			
Outros. Quais?				

C.6 - Transportes

C.6.1 – Estrutura fretamentos

Possui Estacionamento para Onibus fretados?	Sim () Não (X)
Quantos e Capacidade	



**PLANO DIRETOR MUNICIPAL DE TURISMO
DE RIBEIRÃO GRANDE - SP 2024-2027**

C.6.2.1– Serviços - interno

Transportadora Turística	Sim (x) Não ()
Nome:	RR LOCADORA DE VEICULOS RIBEIRAO GRANDE LTDA
Endereço	R PROJETADA Z, 60, FERREIRA MATOS
Site	
Email	
Telefone	(15) 99791-2290
Quantidade ônibus/vans	2
Número de empregados fixos:	1
Número de empregados temporários (média anual):	1
Capacidade total da frota	
Possui o CADASTUR?	Sim (x) Não ()

Possui Frota de Táxi?	Sim (x) Não ()
Capacidade (nº veículos)	25

Locadora de Veículos	Sim () Não (x)
Nome:	
Endereço	
Site	
Email	
Telefone	
Capacidade	
Número de empregados fixos:	
Número de empregados temporários (média anual):	

C.6.2.2 – Serviços - externo

Existe Cobrança para entrar na área urbana (Onibus e vans) ?	Sim () Não (x)
Valor	
Qual Lei/Decreto regulamenta o ingresso?	

Existe limite para número de excursões?	Sim () Não (x)
---	-------------------



PLANO DIRETOR MUNICIPAL DE TURISMO DE RIBEIRÃO GRANDE - SP 2024-2027

Qual limite?	
É necessário agendamento	Sim () Não (x)
Com qual antecedência?	
Pode ser feito por meio eletrônico?	Sim () Não ()
Qual site/endereço?	

C.7 - Informações Turísticas


Possui Posto/Centro de Informações Turísticas	Sim (x) Não ()
Quantos	2
Endereço	Rua Bráilio Marcolino Ferreira, SN, Jardim Beira Rio, Entrada da Cidade / Parque Estadual Intervales - Estrada Vicinal Cesarino Teixeira de Paiva, Km 25
Site	https://ribeiraogrande.sp.gov.br/ / https://intervales.ingressospaquistas.com.br/
Email	turismo@ribeiraogrande.sp.gov.br
Telefone	15 3544-8800
Dias e Horário de funcionamento	Ribeirão Grande Seg a Sexta, 8h-12, 13 - 17h Intervales Todos os dias, 8h - 17h





**PLANO DIRETOR MUNICIPAL DE TURISMO
DE RIBEIRÃO GRANDE - SP 2024-2027**

C.8 - Sinalização Turística

Possui Sinalização Turística? Sim (<input checked="" type="checkbox"/>) Não (<input type="checkbox"/>)		
A modalidade de acesso é:	Para veículos motorizados (<input checked="" type="checkbox"/>)	Para pedestres (<input type="checkbox"/>)
Possui sinalização:	Em todo município (<input type="checkbox"/>)	Somente no entorno do atrativo (<input checked="" type="checkbox"/>)
A Sinalização é:	Informativa (<input checked="" type="checkbox"/>)	Interpretativa (<input type="checkbox"/>)
Obedece ao padrão internacional?	Sim (<input checked="" type="checkbox"/>) Não (<input type="checkbox"/>)	Caso não seja informar o padrão utilizado.
A sinalização é apresentada em mais de um idioma?	Sim (<input type="checkbox"/>) Não (<input checked="" type="checkbox"/>)	Se sim Quais?
		



**PLANO DIRETOR MUNICIPAL DE TURISMO
DE RIBEIRÃO GRANDE - SP 2024-2027**

D – Atrativos turísticos

D.1 - Atrativos Naturais

Parques Naturais	Parque Estadual
Nome Parque:	Parque Estadual Intervales
Site / e mail	https://intervales.ingressosparquespaulistas.com.br/
Endereço	Estrada Vicinal Cesarino Teixeira de Paiva, Km 25
Número de empregados fixos:	70
Número de empregados temporários (média anual):	
Existe cobrança de entrada? Valor?	Sim (x) Não () R\$ 19,00
Fluxo de visitantes	12000
Possui Sinalização ?	Sim (x) Não ()
Possui Receptivo ? (guias, monitores)	Sim (x) Não ()
É obrigatório o acompanhamento de guia de turismo/monitor na visitação?	Sim () Não () Em partes (x) Quais? Existem trilhas e passeios autoguiados, sem necessidade de guia. Para outros como cavernas e outros roteiros há obrigatoriedade de contratação de guia.





**PLANO DIRETOR MUNICIPAL DE TURISMO
DE RIBEIRÃO GRANDE - SP 2024-2027**

Parques Naturais	Lago
Nome Parque:	Lago Antigo - Circuito Histórico
Site / e mail	https://intervalos.ingressosparquespaulistas.com.br/
Endereço	Estrada Vicinal Cesarino Teixeira de Paiva, Km 25
Número de empregados fixos:	70
Número de empregados temporários (média anual):	
Existe cobrança de entrada? Valor?	Sim (<input checked="" type="checkbox"/>) Não (<input type="checkbox"/>) R\$ 19,00
Fluxo de visitantes	12000
Possui Sinalização ?	Sim (<input checked="" type="checkbox"/>) Não (<input type="checkbox"/>)
Possui Receptivo ? (guias, monitores)	Sim (<input checked="" type="checkbox"/>) Não (<input type="checkbox"/>)
É obrigatório o acompanhamento de guia de turismo/monitor na visitação?	Sim (<input type="checkbox"/>) Não (<input type="checkbox"/>) Em partes (<input checked="" type="checkbox"/>) Quais? Existem trilhas e passeios autoguiados, sem necessidade de guia. Para outros como cavernas e outros roteiros há obrigatoriedade de contratação de guia.





**PLANO DIRETOR MUNICIPAL DE TURISMO
DE RIBEIRÃO GRANDE - SP 2024-2027**

Outros Atrativos Naturais	Lago
Nome do atrativo:	Lago do por do sol
Site / e mail	https://turismo.ribeiraogrande.sp.gov.br/
Número de empregados fixos:	
Número de empregados temporários (média anual):	
Existe cobrança de entrada? Valor?	Sim () Não (x)
Fluxo de visitantes	
Possui Sinalização ?	Sim () Não (x)
Possui Receptivo ? (guias, monitores)	Sim () Não (x)
É obrigatório o acompanhamento de guia de turismo/monitor na visitação?	Sim () Não () Em partes (x) Quais? Fácil acesso ao lado de estrada municipal, não necessita de um guia, porém mediante uma boa apresentação são muito apreciados pelos turistas. Tratam-se de lagos formados por aflorações hídricas em topo de morro de ocorrência rara localizados nas proximidades do bairro Lagoa.





**PLANO DIRETOR MUNICIPAL DE TURISMO
DE RIBEIRÃO GRANDE - SP 2024-2027**

Outros Atrativos Naturais	Cachoeira
Nome do atrativo:	Cachoeira das Conchas
Site / e mail	https://turismo.ribeiraogrande.sp.gov.br/
Número de empregados fixos:	
Número de empregados temporários (média anual):	
Existe cobrança de entrada? Valor?	Sim () Não (X)
Fluxo de visitantes	
Possui Sinalização ?	Sim (X) Não ()
Possui Receptivo ? (guias, monitores)	Sim () Não (X)
É obrigatório o acompanhamento de guia de turismo/monitor na visitaçãõ?	Sim () Não (X) Em partes () Quais?





**PLANO DIRETOR MUNICIPAL DE TURISMO
DE RIBEIRÃO GRANDE - SP 2024-2027**

Outros Atrativos Naturais	Cachoeira
Nome do atrativo:	Cachoeira Rio das Almas
Site / e mail	
Número de empregados fixos:	
Número de empregados temporários (média anual):	
Existe cobrança de entrada? Valor?	Sim () Não (X)
Fluxo de visitantes	
Possui Sinalização ?	Sim () Não (X)
Possui Receptivo ? (guias, monitores)	Sim () Não (X)
É obrigatório o acompanhamento de guia de turismo/monitor na visitação?	Sim () Não (X) Em partes () Quais?






**PLANO DIRETOR MUNICIPAL DE TURISMO
DE RIBEIRÃO GRANDE - SP 2024-2027**

Outros Atrativos Naturais	Rio
Nome do atrativo:	Curva do Rio Grande
Site / e mail	https://turismo.ribeiraogrande.sp.gov.br/
Número de empregados fixos:	
Número de empregados temporários (média anual):	
Existe cobrança de entrada? Valor?	Sim () Não (X)
Fluxo de visitantes	
Possui Sinalização ?	Sim () Não (X)
Possui Receptivo ? (guias, monitores)	Sim () Não (X)
É obrigatório o acompanhamento de guia de turismo/monitor na visitação?	Sim () Não (X) Em partes () Quais?





**PLANO DIRETOR MUNICIPAL DE TURISMO
DE RIBEIRÃO GRANDE - SP 2024-2027**

Outros Atrativos Naturais	Rio
Nome do atrativo:	Rio das Almas
Site / e mail	https://turismo.ribeiraogrande.sp.gov.br/
Número de empregados fixos:	
Número de empregados temporários (média anual):	
Existe cobrança de entrada? Valor?	Sim () Não (X)
Fluxo de visitantes	
Possui Sinalização ?	Sim () Não (X)
Possui Receptivo ? (guias, monitores)	Sim () Não (X)
É obrigatório o acompanhamento de guia de turismo/monitor na visitaçã?	Sim () Não (X) Em partes () Quais?
	



**PLANO DIRETOR MUNICIPAL DE TURISMO
DE RIBEIRÃO GRANDE - SP 2024-2027**

Outros Atrativos Naturais	Rio
Nome do atrativo:	Rio das Conchas
Site / e mail	https://turismo.ribeiraogrande.sp.gov.br/
Número de empregados fixos:	
Número de empregados temporários (média anual):	
Existe cobrança de entrada? Valor?	Sim () Não (X)
Fluxo de visitantes	
Possui Sinalização ?	Sim () Não (X)
Possui Receptivo ? (guias, monitores)	Sim () Não (X)
É obrigatório o acompanhamento de guia de turismo/monitor na visitação?	Sim () Não (X) Em partes () Quais?





**PLANO DIRETOR MUNICIPAL DE TURISMO
DE RIBEIRÃO GRANDE - SP 2024-2027**


Outros Atrativos Naturais	Rio
Nome do atrativo:	Rio Ribeirão Grande
Site / e mail	https://turismo.ribeiraogrande.sp.gov.br/
Número de empregados fixos:	
Número de empregados temporários (média anual):	
Existe cobrança de entrada? Valor?	Sim () Não (X)
Fluxo de visitantes	
Possui Sinalização ?	Sim () Não (X)
Possui Receptivo ? (guias, monitores)	Sim () Não (X)
É obrigatório o acompanhamento de guia de turismo/monitor na visitação?	Sim () Não (X) Em partes () Quais?





**PLANO DIRETOR MUNICIPAL DE TURISMO
DE RIBEIRÃO GRANDE - SP 2024-2027**

D.2 - Atrativos Culturais

Conjunto Arquitetônico	<input checked="" type="checkbox"/> Urbano () Rural () Industrial () Ferroviário () Outro. Qual?
Nome do atrativo:	Mirante do Cristo
Site / e mail	https://turismo.ribeiraogrande.sp.gov.br/
Número de empregados fixos:	
Número de empregados temporários (média anual):	
Existe cobrança de entrada? Valor?	Sim () Não (<input checked="" type="checkbox"/>)
Fluxo de visitantes	500
Possui Sinalização ?	Sim (<input checked="" type="checkbox"/>) Não ()
Possui Receptivo ? (guias, monitores)	Sim () Não (<input checked="" type="checkbox"/>)
É obrigatório o acompanhamento de guia de turismo/monitor na visitaçã?	Sim () Não (<input checked="" type="checkbox"/>) Em partes () Quais?
É uma área tombada por órgão de preservação? Qual (is)?	Sim () Não (<input checked="" type="checkbox"/>) IPHAN/Federal () CONDEPHAAT/Estadual () Municipal ()
Descrição do Conjunto: Mirante localizado no ponto mais alto da cidade. O conjunto foi inaugurado na década de 1980, possui escadaria, praça e uma estátua do Cristo Redentor. Em 2021 foi iniciado um projeto inovador de modernização. Oferece uma vista panorâmica de todo município com passarela de vidro e restaurante.	
	



PLANO DIRETOR MUNICIPAL DE TURISMO DE RIBEIRÃO GRANDE - SP 2024-2027



Comunidades Tradicionais	<input type="checkbox"/> Quilombola <input type="checkbox"/> Indígena <input type="checkbox"/> Ribeirinha <input type="checkbox"/> de Imigração <input type="checkbox"/> Extrativista <input type="checkbox"/> Outro. Qual?
Nome do local:	
Endereço	
Site / e mail	
Número de empregados fixos:	
Número de empregados temporários (média anual):	
Existe cobrança de entrada? Valor?	Sim () Não ()
Fluxo de visitantes	



**PLANO DIRETOR MUNICIPAL DE TURISMO
DE RIBEIRÃO GRANDE - SP 2024-2027**


Possui Sinalização ?	Sim () Não ()
Possui Receptivo ? (guias, monitores)	Sim () Não ()
É obrigatório o acompanhamento de guia de turismo/monitor na visitação?	Sim () Não () Em partes () Quais?
É um local tombado por órgão de preservação? Qual (is)?	Sim () Não () IPHAN/Federal () CONDEPHAAT/Estadual () Municipal ()
Descrição	

Sítios Arqueológicos / Paleontológicos	() Lítico () Cerâmico (x) Estrutura de Pedra () Estrutura de Terra () Arte Rupestre () Sambaqui () Floresta Fóssil () Restos Fósseis () Moldes, Rastros, pegadas () Outro. Qual?
Nome do local:	Encanados
Endereço	Bairro Boituva, Bairro Passagem, Bairro Bateias, Barro Branco, Bairro Cachoeira, Bairro Ouro Fino, Parque Estadual Intervales, Bairro Sumidouro
Site / e mail	https://turismo.ribeiraogrande.sp.gov.br/
Número de empregados fixos:	
Número de empregados temporários (média anual):	
É Aberto a visitação?	Sim (x) Não ()
Existe cobrança de entrada? Valor?	Sim () Não (x)
Fluxo de visitantes	200
Possui Sinalização ?	Sim (x) Não ()
Possui Receptivo ? (guias, monitores)	Sim () Não (x)
É obrigatório o acompanhamento de guia de turismo/monitor na visitação?	Sim (x) Não () Em partes () Quais?
É um local tombado por órgão de preservação? Qual (is)?	Sim () Não (x) IPHAN/Federal () CONDEPHAAT/Estadual () Municipal ()
Descrição	Encanados são sítios arqueológicos que preservam vestígios da formação do Brasil durante o ciclo do ouro. São estruturas de



**PLANO DIRETOR MUNICIPAL DE TURISMO
DE RIBEIRÃO GRANDE - SP 2024-2027**

pedra em forma de muros que canalizavam os rios e cursos de água para extração do ouro de aluvião.





**PLANO DIRETOR MUNICIPAL DE TURISMO
DE RIBEIRÃO GRANDE - SP 2024-2027**

Itinerário Culturais	<input checked="" type="checkbox"/> Histórico () Religioso/Espiritual () Relacionado a lendas/mitos/narrativas associadas () Relacionado a fatos históricos () Outro. Qual?
Nome :	Capela Nossa Senhora da Conceição
Endereço (inicial)	Capela Nossa Senhora da Conceição, Rodovia João Pereira dos Santos Filho km 18
Site / e mail	
Número de empregados fixos:	
Número de empregados temporários (média anual):	
É aberto a visitação?	Sim (<input checked="" type="checkbox"/>) Não ()
Existe cobrança de entrada? Valor?	Sim () Não (<input checked="" type="checkbox"/>)
Fluxo de visitantes	
Possui Sinalização ?	Sim () Não (<input checked="" type="checkbox"/>)
Possui Receptivo ? (guias, monitores)	Sim () Não (<input checked="" type="checkbox"/>)
É obrigatório o acompanhamento de guia de turismo/monitor na visitação?	Sim () Não (<input checked="" type="checkbox"/>) Em partes () Quais?
Descrição: Capela construída na mata, migrada do antigo núcleo Freguesia Velha que foi o povoamento ancestral de Capão Bonito e um dos principais povoados que deram origem ao município de Ribeirão Grande. Esse núcleo se tornou uma área industrial para produção de cimento. Possui ao lado um cemitério com restos mortais transladados do antigo povoado no período de construção da fábrica, relacionado a muitos familiares que fazem parte da população local. É um local rico em histórias e memórias. É rota de cavalgadas e eventos religiosos no contexto histórico local, e a manutenção das raízes locais.	



**PLANO DIRETOR MUNICIPAL DE TURISMO
DE RIBEIRÃO GRANDE - SP 2024-2027**



Parques históricos	() Arqueológico () Geoparque () Histórico () Outro. Qual?
Nome do local:	
Endereço	
Site / e mail	
Número de empregados fixos:	
Número de empregados temporários (média anual):	
É aberto a visitação?	Sim () Não ()
Existe cobrança de entrada? Valor?	Sim () Não ()
Fluxo de visitantes	
Possui Sinalização ?	Sim () Não ()
Possui Receptivo ? (guias, monitores)	Sim () Não ()
É obrigatório o acompanhamento de guia de turismo/monitor na visitação?	Sim () Não () Em partes () Quais?



**PLANO DIRETOR MUNICIPAL DE TURISMO
DE RIBEIRÃO GRANDE - SP 2024-2027**

É um local tombado por órgão de preservação? Qual (is)?	Sim () Não () IPHAN/Federal () CONDEPHAAT/Estadual () Municipal ()
Descrição	

Lugares de manifestações de fé	() Romaria e procissão () Culto () Encontro () Referencial para mitos e narrativas de fé (X) Visitação de cunho religioso () Outro. Qual?
Nome do local:	Cruz do Negro
Endereço	Bairro Barro Branco
Site / e mail	https://maps.app.goo.gl/QH9dePhVZpuhx3S49
Número de empregados fixos:	
Número de empregados temporários (média anual):	
É aberto a visitação?	Sim (X) Não ()
Existe cobrança de entrada? Valor?	Sim () Não (X)
Fluxo de visitantes	200
Possui Sinalização ?	Sim () Não (X)
Possui Receptivo ? (guias, monitores)	Sim () Não (X)
É obrigatório o acompanhamento de guia de turismo/monitor na visitação?	Sim () Não (X) Em partes () Quais?
É um local tombado por órgão de preservação? Qual (is)?	Sim () Não (X) IPHAN/Federal () CONDEPHAAT/Estadual () Municipal ()
Descrição: Local edificado em memória a uma capela pertencente ao extinto povoado Ouro Fino, próximo do núcleo Freguesia Velha, ancestral de Capão Bonito. Possuía ao lado um pequeno cemitério. O nome Capela da Cruz do Negro tem origem relatada em duas versões que contam que o nome tem referência a escravos negros que fugiram do garimpo de Xiririca (Eldorado) e acabaram chegando ao local, mas que acabaram não resistindo da viagem. Cercada de fatos curiosos, envolve muitas histórias e lendas, e uma conhecida poesia sobre o local. Foi um local de peregrinação, festas e manifestação religiosa. O espaço atual, a 3Km de distância e à margem do Rio das Almas, é rota de cavalgadas e eventos religiosos no contexto histórico local, e a manutenção das raízes locais.	



**PLANO DIRETOR MUNICIPAL DE TURISMO
DE RIBEIRÃO GRANDE - SP 2024-2027**



Lugares de manifestações de fé	<input checked="" type="checkbox"/> Romaria e procissão <input type="checkbox"/> Culto <input type="checkbox"/> Encontro <input type="checkbox"/> Referencial para mitos e narrativas de fé <input type="checkbox"/> Visitação de cunho religioso <input type="checkbox"/> Outro. Qual?
Nome do local:	Caminho de Peregrinação Para o Santuário Nossa Senhora da Ajuda
Endereço	Estrada Vicinal Cesarino Teixeira de Paiva
Site / e mail	https://www.instagram.com/paroquiabomjesusrg/
Número de empregados fixos:	4
Número de empregados temporários (média anual):	
É aberto a visitação?	Sim (<input checked="" type="checkbox"/>) Não (<input type="checkbox"/>)
Existe cobrança de entrada? Valor?	Sim (<input type="checkbox"/>) Não (<input checked="" type="checkbox"/>)
Fluxo de visitantes	600
Possui Sinalização ?	Sim (<input type="checkbox"/>) Não (<input checked="" type="checkbox"/>)
Possui Receptivo ? (guias, monitores)	Sim (<input type="checkbox"/>) Não (<input checked="" type="checkbox"/>)
É obrigatório o acompanhamento de guia de turismo/monitor na visitação?	Sim (<input type="checkbox"/>) Não (<input checked="" type="checkbox"/>) Em partes (<input type="checkbox"/>) Quais?
É um local tombado por órgão de preservação? Qual (is)?	Sim (<input type="checkbox"/>) Não (<input checked="" type="checkbox"/>) IPHAN/Federal (<input type="checkbox"/>) CONDEPHAAT/Estadual (<input type="checkbox"/>) Municipal (<input type="checkbox"/>)
Descrição: A Estrada para o Parque Estadual Intervales é um tradicional caminho de peregrinação do povo da Paróquia Bom Jesus de Ribeirão Grande e fiéis da região que se unem em romaria em direção ao Santuário Diocesano Nossa Senhora da Ajuda. É um caminho sobre montes, de elevação progressiva e vista panorâmica cercado de belezas naturais, com marcações em forma de via sacra ao longo do percurso levado o caminhante a uma experiência de bem estar e espiritualidade por 12 Km dentro do município, sendo no total 20 Km até a chegada. Segundo relatos do Pe. Antônio Dragone, primeiro pároco da Paróquia São José de Guapiara, registrado no Livro Tombo aos 27 de janeiro de 1963, diz que: a "Capela do Alto, ou da Boa Vista, dedicada Nossa Senhora D'Ajuda merece	



PLANO DIRETOR MUNICIPAL DE TURISMO DE RIBEIRÃO GRANDE - SP 2024-2027

particular menção porque é alvo de devoção não somente do povo do bairro, mas de todo povo de Guapiara e das redondezas, que lá se dirigem frequentemente em Romarias e atribui a sua velha imagem prodígios e milagres. Para lá se dirigem também as populações da vizinha paróquia de Ribeirão Grande e Capão Bonito. No espírito religioso do povo, a imagem de Nossa Senhora D'Ajuda é para o povo da paróquia, o que Nossa Senhora Aparecida é para o Brasil". As peregrinações mais frequentes dos ribeirão grandenses ocorrem nos meses de março e setembro. Origem da devoção: Aos 16 de Março de 1800 um senhor chamado Matias Franco pescava no Ribeirão do Cristal. Ele ficou surpreso ao lançar a rede, e capturar uma pequena bolsa de couro, chamada "patrona", ao retirá-la do rio encontrou no seu interior uma "santinha". O homem devoto convocou seus parentes, e ergueu uma pequena capela "Capela Santa Cruz", construída de pau a pique e barro, coberta de folhas de palmeiras e sapé. A imagem da "santinha", foi identificada como Nossa Senhora D'Ajuda, atraindo muitos devotos. Depois foi construído ao redor de sua capelinha um pequeno cemitério, no local onde hoje se chama "Capela do Alto".





**PLANO DIRETOR MUNICIPAL DE TURISMO
DE RIBEIRÃO GRANDE - SP 2024-2027**

Lugares de manifestações de fé	() Romaria e procissão () Culto () Encontro () Referencial para mitos e narrativas de fé (X) Visitação de cunho religioso () Outro. Qual?
Nome do local:	Igreja de Santa Gertrudes
Endereço	Rodovia Municipal Padre Arlindo Vieira, Km 5,5 Bairro Ferreira dos Matos
Site / e mail	https://www.instagram.com/paroquiabomjesusrg/
Número de empregados fixos:	4
Número de empregados temporários (média anual):	
É aberto a visitação?	Sim (X) Não ()
Existe cobrança de entrada? Valor?	Sim () Não (X)
Fluxo de visitantes	600
Possui Sinalização ?	Sim () Não (X)
Possui Receptivo ? (guias, monitores)	Sim () Não (X)
É obrigatório o acompanhamento de guia de turismo/monitor na visitação?	Sim () Não (X) Em partes () Quais?
É um local tombado por órgão de preservação? Qual (is)?	Sim () Não (X) IPHAN/Federal () CONDEPHAAT/Estadual () Municipal ()
Descrição	Igreja Católica, que tem como sede a Paróquia Bom Jesus de Ribeirão Grande localizada no bairro Ferreira dos Matos. A padroeira do bairro é Santa Gertrudes. Na época havia no bairro uma moça chamada Gertrudes. Ela era filha de João Custódio e irmã de João de França (família de Tomé Ferreira). A moradora descobriu que havia uma santa com nome igual ao dela (Gertrudes). E foi através de João de Assunção, morador do bairro, pai de uma religiosa que era freira e morava em São Paulo que ela conseguiu uma réplica de Santa Gertrudes. Em 1.900 a santa foi transportada até o bairro em lombos de cavalos. Para abrigar a imagem foi construída uma capelinha feita de pau a pique e medindo mais ou menos 25 metros a qual os moradores chamavam de Belenzinho. Muitos moradores visitavam a capelinha. Hoje com uma igreja maior e com uma estrutura muito melhor, foi mandado fazer uma outra imagem de Santa Gertrudes para ser usada nas procissões. A primeira santa fica no altar e não é tirada de lá. Em 12 de novembro de 2000 foi celebrado o centenário da padroeira, registrado no video https://youtu.be/LLCLQxM3fHI Durante as festividades



PLANO DIRETOR MUNICIPAL DE TURISMO DE RIBEIRÃO GRANDE - SP 2024-2027

tradicionais pode-se aproveitar para participar dos eventos religiosos e das festas tradicionais e conferir a gastronomia típica local das quermesses que acompanham as novenas e celebrações festivas, e conferir o sabor marcante dos bolinhos, dos assados e doces, incluindo o famoso prato típico Rojão, e delícias do milho.





**PLANO DIRETOR MUNICIPAL DE TURISMO
DE RIBEIRÃO GRANDE - SP 2024-2027**

Lugares de manifestações de fé	() Romaria e procissão () Culto () Encontro () Referencial para mitos e narrativas de fé (X) Visitação de cunho religioso () Outro. Qual?
Nome do local:	Igreja de Sant' Ana
Endereço	Bairro dos Cruzes
Site / e mail	https://www.instagram.com/paroquiabomjesusrq/
Número de empregados fixos:	4
Número de empregados temporários (média anual):	
É aberto a visitação?	Sim (X) Não ()
Existe cobrança de entrada? Valor?	Sim () Não (X)
Fluxo de visitantes	1200
Possui Sinalização ?	Sim () Não (X)
Possui Receptivo ? (guias, monitores)	Sim () Não (X)
É obrigatório o acompanhamento de guia de turismo/monitor na visitação?	Sim () Não (X) Em partes () Quais?
É um local tombado por órgão de preservação? Qual (is)?	Sim () Não (X) IPHAN/Federal () CONDEPHAAT/Estadual () Municipal ()
Descrição: Igreja Católica, localizada no bairro do Cruzes, um dos mais antigos povoamentos do município. Segundo o morador Zé Tomás, a primeira igreja do bairro era construída de barro, no lugar onde hoje se concentra o antigo cemitério das crianças e era conhecida por Capela da Nossa Senhora de Belém, bem próximo da histórica Casa Grande. O padre João Moderiano, Pároco de Capão Bonito na época (entre 1934-1946), rezava a missa do alto de um barranco, pois a igreja do bairro era muito pequena. Zé Tomás conta que uma vez o padre rezou uma missa em latim e após terminar a missa exclamou: Esta igreja vai ser mudada! Vai ser ali no alto (um grande morro) e vai se chamar Capela de Sant' Ana. Esta subida da nova igreja será a Subida da Penitência, pois para demonstrar fé tem que fazer sacrifício. Durante as festividades tradicionais, especialmente da padroeira em julho, pode-se aproveitar para participar dos eventos religiosos e conferir a gastronomia típica local das quermesses que acompanham as novenas e celebrações festivas, e conferir o sabor marcante dos bolinhos, dos assados e doces, incluindo o famoso prato típico Rojão, e delícias do milho. A festa da padroeira é tradicional, famosa também pela fogueira gigante e atrai muitos visitantes.	



PLANO DIRETOR MUNICIPAL DE TURISMO
DE RIBEIRÃO GRANDE - SP 2024-2027



Lugares de manifestações de fé	<input type="checkbox"/> Romaria e procissão <input type="checkbox"/> Culto <input type="checkbox"/> Encontro <input type="checkbox"/> Referencial para mitos e narrativas de fé <input checked="" type="checkbox"/> Visitação de cunho religioso <input type="checkbox"/> Outro. Qual?
Nome do local:	Capela Nossa Senhora da Penha
Endereço	Bairro Jabaquara
Site / e mail	https://www.instagram.com/paroquiabomjesusra/
Número de empregados fixos:	4
Número de empregados temporários (média anual):	
É aberto a visitação?	Sim (<input checked="" type="checkbox"/>) Não (<input type="checkbox"/>)
Existe cobrança de entrada? Valor?	Sim (<input type="checkbox"/>) Não (<input checked="" type="checkbox"/>)
Fluxo de visitantes	200
Possui Sinalização ?	Sim (<input type="checkbox"/>) Não (<input checked="" type="checkbox"/>)
Possui Receptivo ? (guias, monitores)	Sim (<input type="checkbox"/>) Não (<input checked="" type="checkbox"/>)
É obrigatório o acompanhamento de guia de turismo/monitor na visitação?	Sim (<input type="checkbox"/>) Não (<input checked="" type="checkbox"/>) Em partes (<input type="checkbox"/>) Quais?



**PLANO DIRETOR MUNICIPAL DE TURISMO
DE RIBEIRÃO GRANDE - SP 2024-2027**

É um local tombado por órgão de preservação? Qual (is)?	Sim () Não (X) IPHAN/Federal () CONDEPHAAT/Estadual () Municipal ()
---	---

Descrição: Igreja Católica, que tem como sede a Paróquia Bom Jesus de Ribeirão Grande localizada no bairro Jabaquara, a cerca de 2 quilômetros do Parque Estadual Intervales. Uma capela localizada ao lado da Estrada para o Parque, num cenário cercado pela natureza. Durante as festividades tradicionais pode-se aproveitar a visita ao Parque e participar dos eventos religiosos e das festas tradicionais e a gastronomia típica local das quermesses que acompanham as novenas e celebrações festivas, e conferir o sabor marcante dos bolinhos, dos assados e doces.



Lugares de manifestações de fé	() Romaria e procissão () Culto () Encontro () Referencial para mitos e narrativas de fé (X) Visitação de cunho religioso () Outro. Qual?
Nome do local:	Igreja de São Roque
Endereço	Bairro Capoeira Alta
Site / e mail	https://www.instagram.com/paroquiabomjesusra/
Número de empregados fixos:	4
Número de empregados temporários (média anual):	
É aberto a visitação?	Sim (X) Não ()
Existe cobrança de entrada? Valor?	Sim () Não (X)
Fluxo de visitantes	400
Possui Sinalização ?	Sim () Não (X)
Possui Receptivo ? (guias, monitores)	Sim () Não (X)



**PLANO DIRETOR MUNICIPAL DE TURISMO
DE RIBEIRÃO GRANDE - SP 2024-2027**

É obrigatório o acompanhamento de guia de turismo/monitor na visitação?	Sim () Não (X) Em partes () Quais?
É um local tombado por órgão de preservação? Qual (is)?	Sim () Não (X) IPHAN/Federal () CONDEPHAAT/Estadual () Municipal ()

Descrição: Igreja Católica, localizada no bairro Capoeira Alta, na parte central e mais alta do bairro, com uma vista panorâmica. Antigamente, a velha capela chamava-se Capela de Santa Cruz. Durante as festividades tradicionais pode-se aproveitar os eventos religiosos e das festas tradicionais e a gastronomia típica local das quermesses que acompanham as novenas e celebrações festivas, e conferir o sabor marcante dos bolinhos, dos assados e doces.



Lugares de manifestações de fé	() Romaria e procissão () Culto () Encontro () Referencial para mitos e narrativas de fé (X) Visitação de cunho religioso () Outro. Qual?
Nome do local:	Capela de Santo Inácio de Loyola
Endereço	Estrada Vicinal Cesarino Teixeira de Paiva, Km 25, Bairro Intervalles
Site / e mail	https://intervalles.ingressosparquespaulistas.com.br
Número de empregados fixos:	
Número de empregados temporários (média anual):	



**PLANO DIRETOR MUNICIPAL DE TURISMO
DE RIBEIRÃO GRANDE - SP 2024-2027**

É aberto a visitação?	Sim (<input checked="" type="checkbox"/>) Não (<input type="checkbox"/>)
Existe cobrança de entrada? Valor?	Sim (<input checked="" type="checkbox"/>) Não (<input type="checkbox"/>)
Fluxo de visitantes	
Possui Sinalização ?	Sim (<input checked="" type="checkbox"/>) Não (<input type="checkbox"/>)
Possui Receptivo ? (guias, monitores)	Sim (<input checked="" type="checkbox"/>) Não (<input type="checkbox"/>)
É obrigatório o acompanhamento de guia de turismo/monitor na visitação?	Sim (<input type="checkbox"/>) Não (<input checked="" type="checkbox"/>) Em partes (<input type="checkbox"/>) Quais?
É um local tombado por órgão de preservação? Qual (is)?	Sim (<input type="checkbox"/>) Não (<input checked="" type="checkbox"/>) IPHAN/Federal (<input type="checkbox"/>) CONDEPHAAT/Estadual (<input type="checkbox"/>) Municipal (<input type="checkbox"/>)
Descrição	Trilha curta que sobe uma elevação sobre a qual foi construída, na década de 70, uma capela dedicada a Stº Inácio de Loyola, fundador da Companhia de Jesus. No interior da singela igreja toda de madeira há belas peças de iconografia católica, dentre as quais uma imagem do padroeiro em tamanho real. O interior da capela permanecerá fechado, podendo ser visto através das janelas baixas.





**PLANO DIRETOR MUNICIPAL DE TURISMO
DE RIBEIRÃO GRANDE - SP 2024-2027**

Feiras/mercados de caráter cultural	
Nome do local:	Feira da Lua
Endereço	Praça Bom Jesus, Praça Brasílio Marcolino Ferreira, Centro de Ribeirão Grande.
Site / e mail	https://turismo.ribeiraogrande.sp.gov.br
Número de empregados fixos:	2
Número de empregados temporários (média anual):	18
É aberto a visitação?	Sim (<input checked="" type="checkbox"/>) Não (<input type="checkbox"/>)
Existe cobrança de entrada? Valor?	Sim (<input type="checkbox"/>) Não (<input checked="" type="checkbox"/>)
Fluxo de visitantes	300
Possui Sinalização ?	Sim (<input type="checkbox"/>) Não (<input checked="" type="checkbox"/>)
Possui Receptivo ? (guias, monitores)	Sim (<input type="checkbox"/>) Não (<input type="checkbox"/>)
É obrigatório o acompanhamento de guia de turismo/monitor na visitação?	Sim (<input type="checkbox"/>) Não (<input type="checkbox"/>) Em partes (<input type="checkbox"/>) Quais?
É um local tombado por órgão de preservação? Qual (is)?	Sim (<input type="checkbox"/>) Não (<input type="checkbox"/>) IPHAN/Federal (<input type="checkbox"/>) CONDEPHAAT/Estadual (<input type="checkbox"/>) Municipal (<input type="checkbox"/>)
Descrição	A Feira da Lua é uma feira que ocorre mensalmente geralmente na praça central da cidade a partir das 18h. o evento vem se consagrando com sucesso de público e vendas, oferecendo um ambiente familiar e diversas opções de culinária, artesanato e também brinquedos infantis. Na Feira da Lua de Ribeirão Grande você pode encontrar artesanato, barracas com produtos hortifruti de qualidade, bolinho encapotado, quixerinha, lanche de pernil, tapioca, yakissoba, doces diversos, e o tradicional espeto de rojão, prato típico de Ribeirão Grande.



PLANO DIRETOR MUNICIPAL DE TURISMO
DE RIBEIRÃO GRANDE - SP 2024-2027



Arquitetura civil	(<input checked="" type="checkbox"/>) Casa/casarão/sobrado/solar () Hospital () Casa de comércio() Orfanato/creche () Educandário/colégio/escola() Liceu() Chalé () Universidade () Coreto() Palácio/palacete () Asilo () Quinta() Chafariz/fonte/bica () Outro. Qual?
Nome do local:	Casa Grande
Endereço	Rua Antônio Braziliense Da Cruz, 22, Bairro dos Cruzes
Site / e mail	https://turismo.ribeiraogrande.sp.gov.br/
Ano/Século da construção	XVIII
É aberto a visitação?	Sim (<input checked="" type="checkbox"/>) Não ()
Número de empregados fixos:	
Número de empregados temporários (média anual):	
Existe cobrança de entrada? Valor?	Sim () Não (<input checked="" type="checkbox"/>)
Fluxo de visitantes	
Possui Sinalização ?	Sim (<input checked="" type="checkbox"/>) Não ()
Possui Receptivo ? (guias, monitores)	Sim (<input checked="" type="checkbox"/>) Não ()



**PLANO DIRETOR MUNICIPAL DE TURISMO
DE RIBEIRÃO GRANDE - SP 2024-2027**

É obrigatório o acompanhamento de guia de turismo/monitor na visitaçãõ?	Sim () Não (X) Em partes () Quais?
É um local tombado por órgão de preservação? Qual (is)?	Sim (X) Não () IPHAN/Federal () CONDEPHAAT/Estadual (X) Municipal ()
É utilizado para outra função atualmente?	Sim () Não (X)
Qual?	
Descrição: A Casa Grande é um exemplar remanescente do processo de ocupação de território limítrofe entre a exploração do ouro, na divisa do Alto Paranapanema com o Alto Ribeira, e a passagem de tropas de muares entre Sorocaba e o Sul do País. Localiza-se num dos assentamentos mais antigos da região. Seu período de construção é estimado no final do século XVIII, utilizando uma das mais tradicionais técnicas construtivas paulistas, o pau-a-pique, constituindo documento edificado com relevante potencial instrutivo e científico. Patrimônio tombado pelo CONDEPHAAT.	
	
Arquitetura oficial	() Casa de câmara e cadeia () Paço municipal () Cadeia () Casa de intendência () Casa de fundição () Casa de alfândega () Fórum/tribunal () Residência oficial () Sede do poder executivo/legislativo/judiciário () Outro. Qual?
Nome do local:	
Endereço	
Site / e mail	
Ano/Século da construção	



**PLANO DIRETOR MUNICIPAL DE TURISMO
DE RIBEIRÃO GRANDE - SP 2024-2027**

É Aberto a visitação?	Sim () Não ()
Número de empregados fixos:	
Número de empregados temporários (média anual):	
Existe cobrança de entrada? Valor?	Sim () Não ()
Fluxo de visitantes	
Possui Sinalização ?	Sim () Não ()
Possui Receptivo ? (guias, monitores)	Sim () Não ()
É obrigatório o acompanhamento de guia de turismo/monitor na visitação?	Sim () Não () Em partes () Quais?
É um local tombado por órgão de preservação? Qual (is)?	Sim () Não () IPHAN/Federal () CONDEPHAAT/Estadual () Municipal ()
Descrição	
É utilizado para outra função atualmente?	Sim () Não ()
Qual?	

Arquitetura militar	() Bateria () Baluarte () Bastião () Fortim () Forte () Fortaleza () Quartel () Colégio () Vila Militar () Outro. Qual?
Nome do local:	
Endereço	
Site / e mail	
Ano/Século da construção	
É aberto a visitação?	Sim () Não ()
Número de empregados fixos:	
Número de empregados temporários (média anual):	
Existe cobrança de entrada? Valor?	Sim () Não ()
Fluxo de visitantes	
Possui Sinalização ?	Sim () Não ()



**PLANO DIRETOR MUNICIPAL DE TURISMO
DE RIBEIRÃO GRANDE - SP 2024-2027**

Possui Receptivo ? (guias, monitores)	Sim () Não ()
É obrigatório o acompanhamento de guia de turismo/monitor na visitaçãõ?	Sim () Não () Em partes () Quais?
É um local tombado por órgão de preservação? Qual (is)?	Sim () Não () IPHAN/Federal () CONDEPHAAT/Estadual () Municipal ()
Descrição	
É utilizado para outra função atualmente?	Sim () Não ()
Qual?	

Arquitetura Religiosa	(X) Igreja () Basílica () Catedral () Sé () Santuário () Capela () Ermida () Abadia () Oratório () Casa Paroquial () Casa Capitular () Casa da Providência() Palácio Arquiepiscopal () Mosteiro () Seminário() Convento () Templo () Templo de religião de matriz africana () Outro. Qual?
Nome do local:	Igreja Matriz Bom Jesus
Endereço	Praça Bom Jesus, Centro
Site / e mail	https://www.instagram.com/paroquiabomiesusrg/
Ano/Século da construção	1932
É aberto a visitaçãõ?	Sim (X) Não ()
Número de empregados fixos:	4
Número de empregados temporários (média anual):	
Existe cobrança de entrada? Valor?	Sim () Não (X)
Fluxo de visitantes	5000
Possui Sinalizaçãõ ?	Sim (X) Não ()
Possui Receptivo ? (guias, monitores)	Sim () Não (X)
É obrigatório o acompanhamento de guia de turismo/monitor na visitaçãõ?	Sim () Não (X) Em partes () Quais?



PLANO DIRETOR MUNICIPAL DE TURISMO DE RIBEIRÃO GRANDE - SP 2024-2027

É um local tombado por órgão de preservação? Qual (is)?	Sim () Não (X) IPHAN/Federal () CONDEPHAAT/Estadual () Municipal ()
Descrição	Localizada no marco zero de criação da cidade, possui uma bela praça contendo o letreiro estilizado #EuAmoRibeirãoGrande. Local apreciado pelos visitantes para descanso e descontração, próximo a praça destaca-se o comércio local com lanchonetes e outros empreendimentos que oferecem a rica culinária ribeiragrandense para ser apreciada pelo visitante como o bolinho capotado, biscoitos e rosquinhas caseiras e o “rojão”, prato típico, nossa herança cultural. Além do turismo religioso, o visitante pode contemplar a arquitetura e o acervo de obras de arte sacra e saber mais sobre a formação da cidade.
É utilizado para outra função atualmente?	Sim () Não (X)

Qual?





**PLANO DIRETOR MUNICIPAL DE TURISMO
DE RIBEIRÃO GRANDE - SP 2024-2027**

Arquitetura Industrial/Agrícola	() Engenho () Moinho/Usina () Celeiro (X) Alambique/vinicola () Fábrica () Casa de Operários () Fazenda () Senzala () Casa de Chácara/Sítio/fazenda/engenho () Outro. Qual?
Nome do local:	Alambique Antônio Vaz
Endereço	Bairro Anacleto
Site / e mail	
Ano/Século da construção	1917
É aberto a visitação?	Sim (X) Não ()
Número de empregados fixos:	1
Número de empregados temporários (média anual):	
Existe cobrança de entrada? Valor?	Sim () Não (X)
Fluxo de visitantes	200
Possui Sinalização ?	Sim () Não (X)
Possui Receptivo ? (guias, monitores)	Sim () Não (X)
É obrigatório o acompanhamento de guia de turismo/monitor na visitação?	Sim (X) Não () Em partes () Quais?
É um local tombado por órgão de preservação? Qual (is)?	Sim () Não (X) IPHAN/Federal () CONDEPHAAT/Estadual () Municipal ()
Descrição	Proveniente de cana-de-açúcar , com estilo de destilação dos mais primórdios, técnica passada de geração em geração com a utilização de animais para moer a cana, obtendo a garapa que é colocada em tonéis de madeira para ser fermentada, permanecendo cerca de 4 a 5 dias. É muito apreciada na região. O produto é armazenado em garrafinhas ou garrafões de 5 litros. Pode ser degustada ou adquirida no próprio alambique ou em estabelecimentos comerciais, eventos locais, feiras regionais e estaduais. Ponto de passagem muito apreciado por turistas, que podem conhecer no local todo processo artesanal de fabricação e degustar de uma cachaça com sabor muito elogiado na região, acompanhado de um cenário exuberante com muito relevo e belezas naturais, bem ao lado da estrada municipal de acesso ao famoso Parque Estadual Intervales, sendo também



**PLANO DIRETOR MUNICIPAL DE TURISMO
DE RIBEIRÃO GRANDE - SP 2024-2027**

	estrategicamente ponto de passagem para outros importantes atrativos, como os Encanados e muitos outros roteiros.
É utilizado para outra função atualmente?	Sim () Não (X)
Qual?	

Arquitetura Funerária	() Panteão () Mausoléu () Cruzeiro () Túmulo () Memorial (X) Cemitério () Outro. Qual?
Nome do local:	Cemitério Municipal Recanto da Paz
Endereço	Rua Benedito Machado, s/n
Site / e mail	https://ribeiraogrande.sp.gov.br/
Ano/Século da construção	1945
É aberto a visitação?	Sim (X) Não ()
Número de empregados fixos:	2
Número de empregados temporários (média anual):	
Existe cobrança de entrada? Valor?	Sim () Não (X)
Fluxo de visitantes	1000



**PLANO DIRETOR MUNICIPAL DE TURISMO
DE RIBEIRÃO GRANDE - SP 2024-2027**

Possui Sinalização ?	Sim () Não (X)
Possui Receptivo ? (guias, monitores)	Sim () Não (X)
É obrigatório o acompanhamento de guia de turismo/monitor na visitação?	Sim () Não (X) Em partes () Quais?
É um local tombado por órgão de preservação? Qual (is)?	Sim () Não (X) IPHAN/Federal () CONDEPHAAT/Estadual () Municipal ()
Descrição	

Marcos Históricos	() Divisão territorial (X) Referência a história () Relativo a festas e rituais () Outro. Qual?
Nome do local:	Encanados
Endereço	Bairro Boituva, Bairro Passagem ,Bairro Bateias, Barro Branco, Bairro Cachoeira, Bairro Ouro Fino, Bairro Campinho, Campo do Guapiara, Parque Estadual Intervales , Bairro Sumidouro
Site / e mail	https://turismo.ribeiraogrande.sp.gov.br/
Ano/Século da construção	1700
É aberto a visitação?	Sim (X) Não ()
Número de empregados fixos:	
Número de empregados temporários (média anual):	
Existe cobrança de entrada? Valor?	Sim () Não (X)
Fluxo de visitantes	
Possui Sinalização ?	Sim (X) Não ()
Possui Receptivo ? (guias, monitores)	Sim (X) Não ()
É obrigatório o acompanhamento de guia de turismo/monitor na visitação?	Sim (X) Não () Em partes () Quais?
É um local tombado por órgão de preservação? Qual (is)?	Sim () Não (X) IPHAN/Federal () CONDEPHAAT/Estadual () Municipal ()
Descrição	Os Encanados são remanescentes do ciclo do ouro, e remetem à descoberta das Minas do Paranapanema no começo do século XVIII, por Miguel de Barros e João Fernandes Távora, cujo



**PLANO DIRETOR MUNICIPAL DE TURISMO
DE RIBEIRÃO GRANDE - SP 2024-2027**

	registro data de 21 de novembro de 1717. Os Encanados são sítios arqueológicos que preservam vestígios da formação do Brasil durante o ciclo do ouro. São estruturas de pedra em forma de muros que canalizavam os rios e cursos de água para extração do ouro de aluvião.
	

Obras de Infraestrutura	<input type="checkbox"/> Viaduto/ponte <input type="checkbox"/> Tunel <input type="checkbox"/> Caixa d'Água <input type="checkbox"/> Aqueduto <input type="checkbox"/> Trapiche/Pier <input type="checkbox"/> Marina <input type="checkbox"/> Porto <input type="checkbox"/> Quebra-mar/molhe <input type="checkbox"/> Barragem/Represa <input type="checkbox"/> Farol <input type="checkbox"/> Estrutura Ferroviária <input type="checkbox"/> Estrutura rodoviária <input type="checkbox"/> Estrutura aeroportuária <input type="checkbox"/> Rotunda <input type="checkbox"/> Elevador/Funicular <input type="checkbox"/> Torre <input type="checkbox"/> Teleférico <input type="checkbox"/> Outro. Qual?
Nome do local:	
Endereço	
Site / e mail	
Ano/Século da construção	
É aberto a visitação?	Sim <input type="checkbox"/> Não <input type="checkbox"/>
Número de empregados fixos:	
Número de empregados temporários (média anual):	



**PLANO DIRETOR MUNICIPAL DE TURISMO
DE RIBEIRÃO GRANDE - SP 2024-2027**

Existe cobrança de entrada? Valor?	Sim () Não ()
Fluxo de visitantes	
Possui Sinalização ?	Sim () Não ()
Possui Receptivo ? (guias, monitores)	Sim () Não ()
É obrigatório o acompanhamento de guia de turismo/monitor na visitação?	Sim () Não () Em partes () Quais?
É um local tombado por órgão de preservação? Qual (is)?	Sim () Não () IPHAN/Federal () CONDEPHAAT/Estadual () Municipal ()
Descrição	
É utilizado para outra função atualmente?	Sim () Não ()
Qual?	

Lugares de referências à memória	() Acontecimento histórico () Ritual e celebração () Referencial para narrativa mítica () Ruínas () Outro. Qual?
Nome do local:	
Endereço	
Site / e mail	
Número de empregados fixos:	
Número de empregados temporários (média anual):	
É Aberto a visitação?	Sim () Não ()
Existe cobrança de entrada? Valor?	Sim () Não ()
Fluxo de visitantes	
Possui Sinalização ?	Sim () Não ()
Possui Receptivo ? (guias, monitores)	Sim () Não ()
É obrigatório o acompanhamento de guia de turismo/monitor na visitação?	Sim () Não () Em partes () Quais?




**PLANO DIRETOR MUNICIPAL DE TURISMO
DE RIBEIRÃO GRANDE - SP 2024-2027**

É um local tombado por órgão de preservação? Qual (is)?	Sim () Não () IPHAN/Federal () CONDEPHAAT/Estadual () Municipal ()
Descrição	

Lugares de Cultura / Outros	(X) Obra de interesse artístico () Cineclube () Museu/Memorial () Biblioteca () Teatro/Anfiteatro () Centro Cultural/Casa de Cultura/Galeria () Outro. Qual?
Nome do local:	Grafite símbolos de Ribeirão Grande
Endereço	Praça das Lavadeiras
Site / e mail	
Ano/Século da construção	2021
É aberto a visitação?	Sim (X) Não ()
Número de empregados fixos:	
Número de empregados temporários (média anual):	
Existe cobrança de entrada? Valor?	Sim () Não (X)
Fluxo de visitantes	
Possui Sinalização ?	Sim (X) Não ()
Possui Receptivo ? (guias, monitores)	Sim () Não (X)
É obrigatório o acompanhamento de guia de turismo/monitor na visitação?	Sim () Não (X) Em partes () Quais?
É um local tombado por órgão de preservação? Qual (is)?	Sim () Não () IPHAN/Federal () CONDEPHAAT/Estadual () Municipal ()
Descrição	Um grafite representando características naturais, históricas e culturais de Ribeirão Grande.
É utilizado para outra função atualmente? Qual?	Sim () Não (X)



PLANO DIRETOR MUNICIPAL DE TURISMO
DE RIBEIRÃO GRANDE - SP 2024-2027



Lugares de Cultura / Outros	() Obra de interesse artístico () Cineclube () Museu/Memorial (X) Biblioteca () Teatro/Anfiteatro () Centro Cultural/Casa de Cultura/Galeria () Outro. Qual?
Nome do local:	Biblioteca Municipal Paulino Ferreira Assunção
Endereço	Rua Ermenegildo de Lima, 136
Site / e mail	https://ribeiraogrande.sp.gov.br/
Ano/Século da construção	2006
É aberto a visitação?	Sim (X) Não ()
Número de empregados fixos:	2
Número de empregados temporários (média anual):	
Existe cobrança de entrada? Valor?	Sim () Não (X)
Fluxo de visitantes	200
Possui Sinalização ?	Sim () Não (X)
Possui Receptivo ? (guias, monitores)	Sim (X) Não ()
É obrigatório o acompanhamento de	Sim () Não (X) Em partes () Quais?



**PLANO DIRETOR MUNICIPAL DE TURISMO
DE RIBEIRÃO GRANDE - SP 2024-2027**

guia de turismo/monitor na visitaçãõ?	
É um local tombado por órgão de preservação? Qual (is)?	Sim () Não (X) IPHAN/Federal () CONDEPHAAT/Estadual () Municipal ()
Descrição: A Biblioteca Municipal foi inaugurada em 27 de janeiro de 2005, em parceria com a Secretaria do Estado e Cultura, através do Programa São Paulo: Um Estado de Leitores. A biblioteca municipal tem um ambiente acolhedor, conta com um projeto arquitetônico próprio, equipadas com mesas e cadeiras, um rico acervo de livros, jornais, catálogos, vídeos, DVDs. O uso do espaço é interdisciplinar agrega ações educativas e culturais do município, transformando-se em um ambiente de convívio, estímulo à leitura e protagonismo das crianças, jovens, adultos e idosos, na busca em contribuir para o fortalecimento de ações educativas que visem a aprendizagem e o desenvolvimento dos leitores.	
É utilizado para outra função atualmente? Qual?	Sim () Não (X)
	
Lugares de Cultura / Outros	(X) Obra de interesse artístico () Cineclube () Museu/Memorial () Biblioteca () Teatro/Anfiteatro () Centro Cultural/Casa de Cultura/Galeria () Outro. Qual?
Nome do local:	Espelho d'Água
Endereço	Centro Poliesportivo, Jardim Beira Rio
Site / e mail	
Ano/Século da construção	2021
É aberto a visitaçãõ?	Sim (X) Não ()
Número de empregados fixos:	



**PLANO DIRETOR MUNICIPAL DE TURISMO
DE RIBEIRÃO GRANDE - SP 2024-2027**

Número de empregados temporários (média anual):	
Existe cobrança de entrada? Valor?	Sim () Não (X)
Fluxo de visitantes	
Possui Sinalização ?	Sim (X) Não ()
Possui Receptivo ? (guias, monitores)	Sim () Não (X)
É obrigatório o acompanhamento de guia de turismo/monitor na visitaçãõ?	Sim () Não (X) Em partes () Quais?
É um local tombado por órgão de preservação? Qual (is)?	Sim () Não () IPHAN/Federal () CONDEPHAAT/Estadual () Municipal ()
Descrição: Localizado no centro poliesportivo, próximo a chegada da cidade, um letreiro com a hashtag #EuAmoRibeirãoGrande em cima de um espelho d'água, representando características naturais, históricas e culturais de Ribeirão Grande, ideal para fotografias e para aproveitar as diversas opções de lazer no local.	
É utilizado para outra função atualmente?	Sim () Não (X)
	


D.3 - Eventos

Principais eventos que atraem público externo.



PLANO DIRETOR MUNICIPAL DE TURISMO DE RIBEIRÃO GRANDE - SP 2024-2027

Nome do evento:	Corrida Ribeirão Grande 5K
Descrição do evento	Realizado geralmente dentro da programação do aniversário da cidade. Recebe centenas de competidores de outras cidades, evento que incentiva a tradição das corridas e atividades esportivas realizadas no município.
Demanda: Características:	<input type="checkbox"/> municipal <input checked="" type="checkbox"/> regional <input type="checkbox"/> nacional <input type="checkbox"/> internacional <input checked="" type="checkbox"/> Esportivo <input type="checkbox"/> Religioso <input type="checkbox"/> Exposição <input type="checkbox"/> Feira <input type="checkbox"/> Temático <input type="checkbox"/> Comemorativo <input type="checkbox"/> Artístico Cultural <input type="checkbox"/> Outros. Qual
	Estimativa do Número de Visitantes: 2024: 300 2023: 250





**PLANO DIRETOR MUNICIPAL DE TURISMO
DE RIBEIRÃO GRANDE - SP 2024-2027**

Principais eventos que atraem público externo.	
Nome do evento:	Descida de Rolimã
Descrição do evento	O evento resgata a cultura da brincadeira de carrinho de rolimã, unindo gerações e trazendo entretenimento e diversão. O evento fez tanto sucesso que atrai pessoas de cidades vizinhas para prestigiar.
Demanda: Características:	<input type="checkbox"/> municipal <input checked="" type="checkbox"/> regional <input type="checkbox"/> nacional <input type="checkbox"/> internacional
	<input checked="" type="checkbox"/> Esportivo <input type="checkbox"/> Religioso <input type="checkbox"/> Exposição <input type="checkbox"/> Feira <input type="checkbox"/> Temático <input type="checkbox"/> Comemorativo <input type="checkbox"/> Artístico Cultural <input type="checkbox"/> Outros. Qual _____
	Estimativa do Número de Visitantes: 2024: 200 2023: 150



Principais eventos que atraem público externo.	
Nome do evento:	Passeio Ciclístico
Descrição do evento:	Ribeirão Grande é muito apreciada para prática de cicloturismo, e eventos como campeonatos, e passeios, entre eles o Passeio Ciclístico e Turístico até o Parque Estadual Intervales reúnem ciclistas da região para participar. São 25 Km de aventura, lazer e contato com a natureza. uma parceria entre a Prefeitura Municipal através do Departamento de Turismo e Cultura e o Parque Estadual Intervales.
Demanda: Características:	<input type="checkbox"/> municipal <input checked="" type="checkbox"/> regional <input type="checkbox"/> nacional <input type="checkbox"/> internacional
	<input checked="" type="checkbox"/> Esportivo <input type="checkbox"/> Religioso <input type="checkbox"/> Exposição <input type="checkbox"/> Feira <input type="checkbox"/> Temático <input type="checkbox"/> Comemorativo <input type="checkbox"/> Artístico Cultural <input type="checkbox"/> Outros. Qual _____
	Estimativa do Número de Visitantes: 2024: 130



PLANO DIRETOR MUNICIPAL DE TURISMO DE RIBEIRÃO GRANDE - SP 2024-2027



Principais eventos que atraem público externo.	
Nome do evento:	Campeonato Regional de Futebol
Descrição do evento	O Campeonato Regional de Futebol é um evento esportivo que reúne atletas de diversas cidades da região.
Demanda: Características:	<input type="checkbox"/> municipal <input checked="" type="checkbox"/> regional <input type="checkbox"/> nacional <input type="checkbox"/> internacional
	<input checked="" type="checkbox"/> Esportivo <input type="checkbox"/> Religioso <input type="checkbox"/> Exposição <input type="checkbox"/> Feira <input type="checkbox"/> Temático <input type="checkbox"/> Comemorativo <input type="checkbox"/> Artístico Cultural <input type="checkbox"/> Outros. Qual _____
	Estimativa do Número de Visitantes: 2024: 600

Principais eventos que atraem público externo.	
Nome do evento:	Trilha do Fecha Ano
Descrição do evento	A trilha celebra o encerramento do ano, reunindo amigos e grupos de motociclistas e jipeiros da região para realizarem um percurso cheio de aventura.
Demanda: Características:	<input type="checkbox"/> municipal <input type="checkbox"/> regional <input type="checkbox"/> nacional <input type="checkbox"/> internacional
	<input type="checkbox"/> Esportivo <input type="checkbox"/> Religioso <input type="checkbox"/> Exposição <input type="checkbox"/> Feira <input type="checkbox"/> Temático <input type="checkbox"/> Comemorativo <input type="checkbox"/> Artístico Cultural <input type="checkbox"/> Outros. Qual _____
	Estimativa do Número de Visitantes: 2023: 150



PLANO DIRETOR MUNICIPAL DE TURISMO DE RIBEIRÃO GRANDE - SP 2024-2027



Principais eventos que atraem público externo.

Nome do evento: **Aniversário de Ribeirão Grande**

Descrição do evento: Durante o mês de maio, mês de aniversário do município, ocorrem diversos eventos em comemoração a essa data, e nos três dias da véspera de aniversário (19 de maio), as festividades atraem milhares de visitantes de diversas regiões.

Demanda:
Características:

municipal regional nacional internacional
 Esportivo Religioso Exposição Feira
 Temático Comemorativo Artístico Cultural
 Outros. Qual _____

Estimativa do Número de Visitantes:
2024: 3000





**PLANO DIRETOR MUNICIPAL DE TURISMO
DE RIBEIRÃO GRANDE - SP 2024-2027**

Principais eventos que atraem público externo.	
Nome do evento:	Festa de Sant'Ana
Descrição do evento: Festa em devoção a Sant'Ana, Padroeira do Bairro dos Cruzes, um dos povoados mais antigos do município, realizada na forma de novena e quermesse no mês de julho. Sua primeira edição foi por volta da década de 1930. Esse evento vem mantendo a décadas as tradições religiosas, a cultura e a gastronomia local. Muito característica pelos pratos típicos tradicionais de Ribeirão Grande e a famosa fogueira gigante.	<p>Festa em Honra a Senhora Sant'Ana Bairro Ribeirão dos Cruzes 17 A 26 DE JULHO DE 2024</p> <p>Programação Religiosa</p> <p>07/07 - Quinta-feira 08/07 - Sexta-feira 09/07 - Sábado 10/07 - Domingo 11/07 - Segunda-feira 12/07 - Terça-feira 13/07 - Quarta-feira 14/07 - Quinta-feira 15/07 - Sexta-feira 16/07 - Sábado 17/07 - Domingo</p> <p>Programação Recreativa</p> <p>07/07 - 08/07 - 09/07 - 10/07 - 11/07 - 12/07 - 13/07 - 14/07 - 15/07 - 16/07 - 17/07</p> <p>SHOW de Prêmios</p> <p>21/07</p> <p>Tradicional Fogueira</p>
Demanda:	() municipal (X) regional () nacional () internacional
Características:	() Esportivo (X) Religioso () Exposição () Feira () Temático () Comemorativo () Artístico Cultural () Outros. Qual _____
	Estimativa do Número de Visitantes: 2023: 1500



PLANO DIRETOR MUNICIPAL DE TURISMO DE RIBEIRÃO GRANDE - SP 2024-2027

Principais eventos que atraem público externo.

Nome do evento: **Festa do Padroeiro Bom Jesus**

Descrição do evento: Comemora a data do Padroeiro de Ribeirão Grande no dia 6 de agosto, com novena e quermesse, geralmente entre 28/07 e 6/08, onde se pode apreciar a gastronomia típica local. Essa devoção começou com o desenvolvimento da cidade em torno de uma capela construída em devoção ao Bom Jesus, atual Igreja Matriz do Bom Jesus, sede da Paróquia de mesmo nome do Padroeiro, e sua primeira edição foi realizada por volta da década de 1940.

Demanda:
Características:

municipal regional nacional internacional
 Esportivo Religioso Exposição Feira
 Temático Comemorativo Artístico Cultural
 Outros. Qual

Estimativa do Número de Visitantes:
2023: 1800





PLANO DIRETOR MUNICIPAL DE TURISMO DE RIBEIRÃO GRANDE - SP 2024-2027

Principais eventos que atraem público externo.	
Nome do evento:	Festa de Santa Gertrudes
Descrição do evento: Festa tradicional realizada a mais de cem anos no bairro Ferreira dos Matos, em forma de novena com festividades contendo muita culinária típica e apresentações culturais durante a programação.	
Demanda: Características:	<input type="checkbox"/> municipal <input checked="" type="checkbox"/> regional <input type="checkbox"/> nacional <input type="checkbox"/> internacional
	<input type="checkbox"/> Esportivo <input checked="" type="checkbox"/> Religioso <input type="checkbox"/> Exposição <input type="checkbox"/> Feira
	<input type="checkbox"/> Temático <input type="checkbox"/> Comemorativo <input type="checkbox"/> Artístico Cultural
	<input type="checkbox"/> Outros. Qual _____
	Estimativa do Número de Visitantes: 2023: 1500



PLANO DIRETOR MUNICIPAL DE TURISMO DE RIBEIRÃO GRANDE - SP 2024-2027

Principais eventos que atraem público externo.

Nome do evento: **Festival de fim de ano**

Descrição do evento: Em dezembro a cidade de Ribeirão Grande ganha uma decoração especial com o Natal Iluminado, e festividades típicas com opções de lazer e muita comida saborosa e shows aos finais de semana culminando no Show da Virada, fazendo com que e a cada ano venham mais visitantes de cidades vizinhas e de outras regiões.

Demanda:
Características:

municipal regional nacional internacional
 Esportivo Religioso Exposição Feira
 Temático Comemorativo Artístico Cultural
 Outros. Qual

Estimativa do Número de Visitantes:
2023: 2500





PLANO DIRETOR MUNICIPAL DE TURISMO
DE RIBEIRÃO GRANDE - SP 2024-2027

D.4 - Gastronomia

Pratos típicos, bebidas, produção agrícola específica, técnica de produção e processamento de alimentos etc.	
Nome do prato / bebida:	Rojão
Local (is) para consumo	Local para consumo: Casa de Carnes Balaio, PAROF Restaurante Sorveteria e Lanchonete, Festas locais, feiras e eventos regionais
Nome:	Rojão
Site / e mail	https://www.instagram.com/balaiocasadecarnes
Endereço	Praça Bom Jesus, 44, Centro
Número de empregados fixos:	12
Número de empregados temporários (média anual):	
Valor médio do prato/bebida	R\$ 25,00
É tombado como patrimônio Imaterial?	Sim (X) Não () IPHAN/Federal () CONDEPHAAT/Estadual () Municipal (X)



Pratos típicos, bebidas, produção agrícola específica, técnica de produção e processamento de alimentos etc.	
Nome do prato / bebida:	Paçoca de Carne



**PLANO DIRETOR MUNICIPAL DE TURISMO
DE RIBEIRÃO GRANDE - SP 2024-2027**

Local (is) para consumo	Local para consumo: Casa de Carnes Balaio, PAROF Restaurante Sorveteria e Lanchonete, Festas locais, feiras e eventos regionais
Nome:	Rojão
Site / e mail	https://www.instagram.com/balaiocasadecarnes
Endereço	Praça Bom Jesus, 44, Centro
Número de empregados fixos:	12
Número de empregados temporários (média anual):	
Valor médio do prato/bebida	R\$ 7,00
É tombado como patrimônio Imaterial?	Sim () Não (X) IPHAN/Federal () CONDEPHAAT/Estadual () Municipal (X)

Pratos típicos, bebidas, produção agrícola específica, técnica de produção e processamento de alimentos etc.	
Nome do prato / bebida:	Bolinho de Frango
Local (is) para consumo	Local para consumo: Casa de Carnes Balaio, PAROF Restaurante Sorveteria e Lanchonete, Festas locais, feiras e eventos regionais
Nome:	
Site / e mail	
Endereço	Praça Bom Jesus
Número de empregados fixos:	
Número de empregados temporários (média anual):	
Valor médio do prato/bebida	R\$ 7,00
É tombado como patrimônio Imaterial?	Sim () Não (X) IPHAN/Federal () CONDEPHAAT/Estadual () Municipal ()



**PLANO DIRETOR MUNICIPAL DE TURISMO
DE RIBEIRÃO GRANDE - SP 2024-2027**



Possui alguma produção específica no local (Certificado de origem)?	
Produto:	
Local (is) para consumo/compra	
Nome:	
Site / e mail	
Endereço	
Número de empregados fixos:	
Número de empregados temporários (média anual):	
Valor médio do prato/bebida	



**PLANO DIRETOR MUNICIPAL DE TURISMO
DE RIBEIRÃO GRANDE - SP 2024-2027**

D.5 - Artesanato/Trabalhos Manuais

Artesanato e produtos típicos; artigos manuais diferenciados, produtos específicos, materiais regionais e característicos.	
Nome do artigo:	Panelas e utensílios de barro
Características:	Panelas, copos e utensílios produzidos em argila com técnica tradicional mantida por gerações desde a formação dos primeiros centros habitados da região.
Local (is) para compra	R. Braziliza Maria dos Anjos, 23 - Centro
Nome:	José Clarindo Artesão
Site / e mail	https://maps.app.goo.gl/6wWY9wfXznftEjSf6
Endereço	
Número de empregados fixos:	1
Número de empregados temporários (média anual):	
É tombado como patrimônio Imaterial?	Sim () Não (X) IPHAN/Federal () CONDEPHAAT/Estadual () Municipal ()

Artesanato e produtos típicos; artigos manuais diferenciados, produtos específicos, materiais regionais e característicos.	
Nome do artigo:	Pinturas Carlos Oliveira
Características:	Carlos Oliveira é pintor, compositor, poeta.. um artista famoso por suas pinturas presentes em telas e residências Brasil e mundo a fora. Sua arte conta histórias e lembranças da vida do homem do campo, dos costumes, infância, causos, tradições, natureza e muito mais da típica vida das memórias do sertão ribeirão grandense.
Local (is) para compra	R. Braziliza Maria dos Anjos, 23 - Centro
Nome:	Carlos Oliveira Artes
Site / e mail	https://maps.app.goo.gl/jzXz2Rrx6fPcBzau9
Endereço	R. Deodoro José Lima, 56 - Centro
Número de empregados fixos:	1



**PLANO DIRETOR MUNICIPAL DE TURISMO
DE RIBEIRÃO GRANDE - SP 2024-2027**


Número de empregados temporários (média anual):	
É tombado como patrimônio Imaterial?	Sim () Não (X) IPHAN/Federal () CONDEPHAAT/Estadual () Municipal ()


Artesanato e produtos típicos; artigos manuais diferenciados, produtos específicos, materiais regionais e característicos.	
Nome do artigo:	Artesanatos e cestaria em geral
Características:	Cestos, peneiras e utensílios a base de bambu e fibras trançadas.
Local (is) para compra	Fundo Social de Solidariedade, Comércio local
Nome:	
Site / e mail	R. Felício Lapiano, 168 - Centro
Endereço	
Número de empregados fixos:	1
Número de empregados temporários (média anual):	
É tombado como patrimônio Imaterial?	Sim () Não (X) IPHAN/Federal () CONDEPHAAT/Estadual () Municipal ()



**PLANO DIRETOR MUNICIPAL DE TURISMO
DE RIBEIRÃO GRANDE - SP 2024-2027**

Formas de Expressão / Manifestações Culturais

<input type="checkbox"/> Música <input checked="" type="checkbox"/> Dança <input type="checkbox"/> Literatura/oral <input type="checkbox"/> Cência/Performática <input type="checkbox"/> Outras. Qual (is)?	
Nome da manifestação:	Dança de São Gonçalo
Período de ocorrência (meses/datas móveis)	Ocorre em ocasiões específicas, especialmente datas e eventos festivos religiosos.
É tombado como patrimônio Imaterial?	Sim <input type="checkbox"/> Não <input type="checkbox"/> IPHAN/Federal <input type="checkbox"/> CONDEPHAAT/Estadual <input type="checkbox"/> Municipal <input type="checkbox"/>
	

<input type="checkbox"/> Música <input checked="" type="checkbox"/> Dança <input type="checkbox"/> Literatura/oral <input type="checkbox"/> Cência/Performática <input type="checkbox"/> Outras. Qual (is)?	
Nome da manifestação:	Fandango de Tamanco
Período de ocorrência (meses/datas móveis)	Ocasionalmente o ano todo, em festas, eventos, festividades em família ou eventos regionais.
É tombado como patrimônio Imaterial?	Sim <input type="checkbox"/> Não <input checked="" type="checkbox"/> IPHAN/Federal <input type="checkbox"/> CONDEPHAAT/Estadual <input type="checkbox"/> Municipal <input type="checkbox"/>
	



**PLANO DIRETOR MUNICIPAL DE TURISMO
DE RIBEIRÃO GRANDE - SP 2024-2027**

E- Segmentação

E.1 - Tipologia

Qual (is) segmento(s) de Turismo são encontrado(s) no município?		
Ecoturismo*	<input checked="" type="checkbox"/> Existente	<input type="checkbox"/> Potencial <input type="checkbox"/> Inexistente
Cultural e Histórico*	<input checked="" type="checkbox"/> Existente	<input type="checkbox"/> Potencial <input type="checkbox"/> Inexistente
Cultural – Cívico*	<input type="checkbox"/> Existente	<input checked="" type="checkbox"/> Potencial <input type="checkbox"/> Inexistente
Cultural – Religioso*	<input checked="" type="checkbox"/> Existente	<input type="checkbox"/> Potencial <input type="checkbox"/> Inexistente
Cultural – Místico / Esotérico*	<input type="checkbox"/> Existente	<input type="checkbox"/> Potencial <input checked="" type="checkbox"/> Inexistente
Cultural – Étnico*	<input checked="" type="checkbox"/> Existente	<input type="checkbox"/> Potencial <input type="checkbox"/> Inexistente
Estudo e Intercâmbio*	<input checked="" type="checkbox"/> Existente	<input type="checkbox"/> Potencial <input type="checkbox"/> Inexistente
Esportes*	<input checked="" type="checkbox"/> Existente	<input type="checkbox"/> Potencial <input type="checkbox"/> Inexistente
Pesca*	<input type="checkbox"/> Existente	<input checked="" type="checkbox"/> Potencial <input type="checkbox"/> Inexistente
Náutico*	<input type="checkbox"/> Existente	<input type="checkbox"/> Potencial <input checked="" type="checkbox"/> Inexistente
Aventura*	<input checked="" type="checkbox"/> Existente	<input type="checkbox"/> Potencial <input type="checkbox"/> Inexistente
Sol e Praia*	<input type="checkbox"/> Existente	<input type="checkbox"/> Potencial <input checked="" type="checkbox"/> Inexistente
Negócios /Eventos*	<input checked="" type="checkbox"/> Existente	<input type="checkbox"/> Potencial <input type="checkbox"/> Inexistente
Rural*	<input checked="" type="checkbox"/> Existente	<input type="checkbox"/> Potencial <input type="checkbox"/> Inexistente
Saúde*	<input checked="" type="checkbox"/> Existente	<input type="checkbox"/> Potencial <input type="checkbox"/> Inexistente
Social*	<input type="checkbox"/> Existente	<input checked="" type="checkbox"/> Potencial <input type="checkbox"/> Inexistente
Outros		
Turismo Industrial	<input type="checkbox"/> Existente	<input checked="" type="checkbox"/> Potencial <input type="checkbox"/> Inexistente
Inverno / Montanha	<input type="checkbox"/> Existente	<input checked="" type="checkbox"/> Potencial <input type="checkbox"/> Inexistente
Gastronômico	<input checked="" type="checkbox"/> Existente	<input type="checkbox"/> Potencial <input type="checkbox"/> Inexistente
GLBT	<input type="checkbox"/> Existente	<input checked="" type="checkbox"/> Potencial <input type="checkbox"/> Inexistente
Observadores de Aves	<input checked="" type="checkbox"/> Existente	<input type="checkbox"/> Potencial <input type="checkbox"/> Inexistente
Cicloturismo	<input checked="" type="checkbox"/> Existente	<input type="checkbox"/> Potencial <input type="checkbox"/> Inexistente
Geoturismo **	<input checked="" type="checkbox"/> Existente	<input type="checkbox"/> Potencial <input type="checkbox"/> Inexistente
Turismo Ferroviário	<input type="checkbox"/> Existente	<input type="checkbox"/> Potencial <input checked="" type="checkbox"/> Inexistente
Parques temáticos	<input type="checkbox"/> Existente	<input checked="" type="checkbox"/> Inexistente
Clubes da Terceira Idade	<input checked="" type="checkbox"/> Existente	<input type="checkbox"/> Inexistente
Locais turísticos c Acessibilidade	<input checked="" type="checkbox"/> Existente	<input type="checkbox"/> Inexistente


* De acordo com classificação do Ministério do Turismo

** Geoturismo é um tipo de atividade turística que inclui a apreciação de feições geológicas especiais (ex. Foz do Iguaçu, Pão de Açúcar, Chapada Diamantina, Pantanal, Fernando de Noronha, cavernas, dunas, falésias, águas termais) mas que além disso é complementada pelo conhecimento sobre a sua história, suas características, sua conservação e seu bom uso. Virgínio Mantesso Neto (<http://www.geoturismobrasil.com.br/> disponível em 15/07/2015)



**PLANO DIRETOR MUNICIPAL DE TURISMO
DE RIBEIRÃO GRANDE - SP 2024-2027**

E.2 - Turismo Cultural-Histórico

Possui algum evento / edificação / local histórico ou acontecimento marcante ligado a Revolução Constitucionalista de 32? Sim (X) Não ()	
Quais?	Igreja Matriz Bom Jesus
Endereço	Praça Bom Jesus, Centro
Site	https://www.instagram.com/paroquiabomjesusrq/
Email	
Telefone	15 99744-4820
Descrição: A Igreja Matriz Bom Jesus teve sua origem logo após o término da passagem da Revolução de 32. O motivo da construção se deve a um acontecimento considerado um milagre relacionado a imagem do Bom Jesus de Iguape que estava dentro de uma casa às margens do Rio Ribeirão Grande, que teve de ser abandonada às pressas pela família em fuga da passagem do conflito, se refugiando nas regiões mais remotas do sertão. Com o fim da guerra, ao retornarem na casa, encontraram a casa alvejada de tiros, e o local da imagem do Bom Jesus estava intacto. Esse fato inspirou em agradecimento a construção da capela numa colina, e em volta a cidade começou a crescer.	
Existe cobrança de entrada? Valor?	Sim () Não (X)
Fluxo de visitantes	5000
Possui Sinalização ?	Sim (X) Não ()
Possui Receptivo ? (guias, monitores)	Sim () Não (X)
É obrigatório o acompanhamento de guias na visitação?	Sim () Não (X) Em partes () Quais?
	



**PLANO DIRETOR MUNICIPAL DE TURISMO
DE RIBEIRÃO GRANDE - SP 2024-2027**

Possui algum evento / edificação / museu / monumento ligado a um personagem (área política/ artística/científica /esportiva/ outra) <u>de relevância</u> estadual/ nacional/ internacional que tenha nascido ou morado no município? Sim () Não ()	
Quem?	
Endereço	
Site	
Email	
Telefone	
Descrição	
Existe cobrança de entrada? Valor?	Sim () Não ()
Fluxo de visitantes	
Possui Sinalização ?	Sim () Não ()
Possui Receptivo ? (guias, monitores)	Sim () Não ()
É obrigatório o acompanhamento de guias na visitaçã?	Sim () Não () Em partes () Quais?

E.2 - Turismo Cultural - Étnico

Possui alguma manifestação cultural e/ou artística, ligadas a um grupo étnico ? (negros, índios, caiçaras ou imigrantes- japoneses/ holandeses/ árabes/ italianos/ portugueses/ outros) Sim () Não (X)	
Quais?	
Endereço	
Site	
Email	
Telefone	
Descrição	

Possui algum centro de tradição, associação, museu, monumentos e construções ligadas a um grupo étnico ? (negros, índios, caiçaras ou imigrantes- japoneses/ holandeses/ árabes/ italianos/ portugueses/ outros) Sim (X) Não ()	
Quais?	Museu Etnológico
Endereço	Paraíso Eco Lodge - Ribeirão Grande
Site	https://brasilparaiso.com/museu-etnologico/
Email	contato@brasilparaiso.com
Telefone	11 98613-1313
Descrição: O museu etnológico serve de habitação para a história de diversas famílias etnológicas de três distintos continentes. Num cross cultural os hóspedes podem ter contato com peças muito interessantes de povos do sudeste asiático como entalhes, tambores e portais, arte plumária amazônica e capacetes e máscaras africanas. Com esta passagem pelo museu têm-se uma rápida noção da importância e da beleza das culturas representadas nos três módulos de acomodações do Paraíso Eco Lodge.	
Existe cobrança de entrada? Valor?	Sim (X) Não ()
Fluxo de visitantes	



**PLANO DIRETOR MUNICIPAL DE TURISMO
DE RIBEIRÃO GRANDE - SP 2024-2027**

Possui Sinalização ?	Sim (<input checked="" type="checkbox"/>) Não (<input type="checkbox"/>)
Possui Receptivo ? (guias, monitores)	Sim (<input checked="" type="checkbox"/>) Não (<input type="checkbox"/>)
É obrigatório o acompanhamento de guias na visitação?	Sim (<input checked="" type="checkbox"/>) Não (<input type="checkbox"/>) Em partes (<input type="checkbox"/>) Quais?
Atende somente grupos?	Sim (<input type="checkbox"/>) Não (<input type="checkbox"/>) Ambos (grupos e visitantes) (<input checked="" type="checkbox"/>)



E.3 - Turismo Náutico / Pesca

Possui algum empreendimento abaixo?			
Tipo:	(<input type="checkbox"/>) Marítima (<input type="checkbox"/>) Fluvial (<input type="checkbox"/>) Lacustre/ Represa		
Marinas	(<input type="checkbox"/>) Existente Quantos? (<input type="checkbox"/>) Inexistente N° Empregados		
Pier / Atracadouro	(<input type="checkbox"/>) Existente Quantos? (<input type="checkbox"/>) Inexistente N° Empregados		
Outros. Quais ?			
	(<input type="checkbox"/>) Existente Quantos? N° Empregados		
	(<input type="checkbox"/>) Existente Quantos?		
Passeios de Barcos regulares ?	(<input type="checkbox"/>) Sim Quantos? Percurso: (<input type="checkbox"/>) Não		
Locais p/ locação de barcos ?	(<input type="checkbox"/>) Sim Quantos? (<input type="checkbox"/>) Não		
Locais p/ locação de Jet Ski ?	(<input type="checkbox"/>) Sim Quantos? (<input type="checkbox"/>) Não		
Principais tipos de pescado?			
Período de Pesca?			



PLANO DIRETOR MUNICIPAL DE TURISMO DE RIBEIRÃO GRANDE - SP 2024-2027

E.4 - Turismo de Aventura

E.4.1 - Modalidades

Acqua Ride	<input type="checkbox"/> Existente	<input type="checkbox"/> Potencial	<input checked="" type="checkbox"/> Inexistente
Arvorismo	<input checked="" type="checkbox"/> Existente	<input type="checkbox"/> Potencial	<input type="checkbox"/> Inexistente
Balonismo	<input type="checkbox"/> Existente	<input type="checkbox"/> Potencial	<input checked="" type="checkbox"/> Inexistente
Bugue	<input checked="" type="checkbox"/> Existente	<input type="checkbox"/> Potencial	<input type="checkbox"/> Inexistente
Bungue Jump	<input type="checkbox"/> Existente	<input checked="" type="checkbox"/> Potencial	<input type="checkbox"/> Inexistente
Caminhada / Trekking	<input checked="" type="checkbox"/> Existente	<input type="checkbox"/> Potencial	<input type="checkbox"/> Inexistente
Canoagem	<input checked="" type="checkbox"/> Existente	<input type="checkbox"/> Potencial	<input type="checkbox"/> Inexistente
Cavalgada	<input checked="" type="checkbox"/> Existente	<input type="checkbox"/> Potencial	<input type="checkbox"/> Inexistente
Cicloturismo / Bike	<input checked="" type="checkbox"/> Existente	<input type="checkbox"/> Potencial	<input type="checkbox"/> Inexistente
Escalada / Montanhismo	<input type="checkbox"/> Existente	<input checked="" type="checkbox"/> Potencial	<input type="checkbox"/> Inexistente
Espeleoturismo (cavernas)	<input checked="" type="checkbox"/> Existente	<input type="checkbox"/> Potencial	<input type="checkbox"/> Inexistente
Flutuação / Mergulho	<input checked="" type="checkbox"/> Existente	<input type="checkbox"/> Potencial	<input type="checkbox"/> Inexistente
Kitesurf	<input type="checkbox"/> Existente	<input type="checkbox"/> Potencial	<input checked="" type="checkbox"/> Inexistente
Moto / Jipe	<input checked="" type="checkbox"/> Existente	<input type="checkbox"/> Potencial	<input type="checkbox"/> Inexistente
Para-quedismo	<input checked="" type="checkbox"/> Existente	<input type="checkbox"/> Potencial	<input type="checkbox"/> Inexistente
Rafting	<input checked="" type="checkbox"/> Existente	<input type="checkbox"/> Potencial	<input type="checkbox"/> Inexistente
Rapel	<input checked="" type="checkbox"/> Existente	<input type="checkbox"/> Potencial	<input type="checkbox"/> Inexistente
Surf / Bodyboarding	<input type="checkbox"/> Existente	<input type="checkbox"/> Potencial	<input checked="" type="checkbox"/> Inexistente
Tirolesa	<input checked="" type="checkbox"/> Existente	<input type="checkbox"/> Potencial	<input type="checkbox"/> Inexistente
Vôo livre (Asa delta / Paraglider)	<input checked="" type="checkbox"/> Existente	<input type="checkbox"/> Potencial	<input type="checkbox"/> Inexistente
Wakeboard / Esqui Aquático	<input type="checkbox"/> Existente	<input type="checkbox"/> Potencial	<input checked="" type="checkbox"/> Inexistente
Vela / Iatismo	<input type="checkbox"/> Existente	<input type="checkbox"/> Potencial	<input checked="" type="checkbox"/> Inexistente

E.4.2 - Empresas

Possui empresa que realiza atividades de turismo de aventura? Sim (<input checked="" type="checkbox"/>) Não (<input type="checkbox"/>)	
Qual (is)?	Paraiso Eco Parque
Especialidade	Arvorismo, Espeleoturismo, Trekking, Birdwatching
Endereço	Bairro Boa Vista
Site	www.paraisoecoparque.com
Email	
Telefone	15 99816-3268
Número de empregados fixos:	
Número de empregados temporários (média anual):	
É filiada a ABETA?	Sim (<input type="checkbox"/>) Não (<input checked="" type="checkbox"/>)

E.5 - Sol e Praia



**PLANO DIRETOR MUNICIPAL DE TURISMO
DE RIBEIRÃO GRANDE - SP 2024-2027**

Possui algum tipo de praia? Não	
Tipo de praia:	() Marítima () Fluvial () Lacustre / Represa () Inexistente
Quantas?	
Quais possuem serviços para atender turistas? (estacionamento, banheiros, quisques, restaurantes, lojas, locação de equipamentos etc)	
Praia	Serviços oferecidos

E.6 - Turismo Rural

Nome	Fazenda Ambrósio
Tipologia	() Hotel Fazenda () Propriedade rural com pernoite (X) Propriedade Rural para visitaçã
Endereço	Bairro Anacleto
Site	https://maps.app.goo.gl/naMk4MDTLXggFv91A
Email	
Telefone	
Número de empregados fixos:	
Número de empregados temporários (média anual):	
Possui atividades agropecuária?	Sim (X) Não () Qual (is)?
Possui atividades de transformação (queijo, doces, bebidas)?	Sim (X) Não () Qual (is)? Queijos
Possui atividades Ecoturísticas (trilhas, observação aves)?	Sim () Não (X) Qual (is)?
Possui atividades de aventura?	Sim () Não (X) Qual (is)?
Possui atividades interativas com o rebanho (ordenha, cavalgada, carroça etc)?	Sim () Não (X) Qual (is)?
Possui atividades de Pesca?	Sim () Não (X) Qual (is)?
Possui atividades esportivas?	Sim () Não (X) Qual (is)?
Possui atividades pedagógicas ?	Sim () Não (X) Qual (is)?



**PLANO DIRETOR MUNICIPAL DE TURISMO
DE RIBEIRÃO GRANDE - SP 2024-2027**

Possui atividades culturais (dança, artesanato, folclore, fazeres manuais, roda de viola, folia de reis etc)?	Sim () Não (X) Qual (is)?
Possui edificação histórica ?	Sim () Não (X) Qual (is)?



Nome	Sítio Nirvananda
Tipologia	() Hotel Fazenda (X) Propriedade rural com pernoite () Propriedade Rural para visitação
Endereço	Bairro Boa Vista, Ribeirão Grande
Site	http://www.doutoralberto.com.br/contato/
Email	contato.oficinadasemente@gmail.com
Telefone	(15) 3542 3878 (15) 99639-3071
Número de empregados fixos:	5
Número de empregados temporários (média anual):	
Possui atividades agropecuária?	Sim (X) Não () Qual (is)?



PLANO DIRETOR MUNICIPAL DE TURISMO DE RIBEIRÃO GRANDE - SP 2024-2027

Possui atividades de transformação (queijo, doces, bebidas)?	Sim (<input checked="" type="checkbox"/>) Não (<input type="checkbox"/>) Qual (is)? Culinária medicinal
Possui atividades Ecoturísticas (trilhas, observação aves)?	Sim (<input checked="" type="checkbox"/>) Não (<input type="checkbox"/>) Qual (is)?
Possui atividades de aventura?	Sim (<input type="checkbox"/>) Não (<input checked="" type="checkbox"/>) Qual (is)?
Possui atividades interativas com o rebanho (ordenha, cavalgada, carroça etc)?	Sim (<input type="checkbox"/>) Não (<input checked="" type="checkbox"/>) Qual (is)?
Possui atividades de Pesca?	Sim (<input type="checkbox"/>) Não (<input checked="" type="checkbox"/>) Qual (is)?
Possui atividades esportivas?	Sim (<input checked="" type="checkbox"/>) Não (<input type="checkbox"/>) Qual (is)?
Possui atividades pedagógicas ?	Sim (<input checked="" type="checkbox"/>) Não (<input type="checkbox"/>) Qual (is)?
Possui atividades culturais (dança, artesanato, folclore, fazeres manuais, roda de viola, folia de reis etc)?	Sim (<input type="checkbox"/>) Não (<input checked="" type="checkbox"/>) Qual (is)?
Possui edificação histórica ?	Sim (<input type="checkbox"/>) Não (<input checked="" type="checkbox"/>) Qual (is)?



Foto: Dr. Alberto



**PLANO DIRETOR MUNICIPAL DE TURISMO
DE RIBEIRÃO GRANDE - SP 2024-2027**

Nome	Cachaçaria Antônio Vaz
Tipologia	() Hotel Fazenda () Propriedade rural com pernoite (X) Propriedade Rural para visitação
Endereço	Bairro Anacletos
Site	
Email	
Telefone	15 99745-3249
Número de empregados fixos:	1
Número de empregados temporários (média anual):	
Possui atividades agropecuária?	Sim (X) Não () Qual (is)?
Possui atividades de transformação (queijo, doces, bebidas)?	Sim (X) Não () Qual (is)? Cachaça
Possui atividades Ecoturísticas (trilhas, observação aves)?	Sim () Não (X) Qual (is)?
Possui atividades de aventura?	Sim () Não (X) Qual (is)?
Possui atividades interativas com o rebanho (ordenha, cavalgada, carroça etc)?	Sim () Não (X) Qual (is)?
Possui atividades de Pesca?	Sim () Não (X) Qual (is)?
Possui atividades esportivas?	Sim () Não (X) Qual (is)?
Possui atividades pedagógicas ?	Sim (X) Não () Qual (is)?
Possui atividades culturais (dança, artesanato, folclore, fazeres manuais, roda de viola, folia de reis etc)?	Sim (X) Não () Qual (is)?
Possui edificação histórica ?	Sim (X) Não () Qual (is)? Engenho antigo para moenda de cana



**PLANO DIRETOR MUNICIPAL DE TURISMO
DE RIBEIRÃO GRANDE - SP 2024-2027**



Nome	Cachaçaria Amilton
Tipologia	() Hotel Fazenda () Propriedade rural com pernoite (X) Propriedade Rural para visitaç�o
Endere�o	Ch�cara Providencia - SP 181, km 8
Site	
Email	
Telefone	15 - 997146350
N�mero de empregados fixos:	1
N�mero de empregados tempor�rios (m�dia anual):	
Possui atividades agropecu�ria?	Sim () N�o (X) Qual (is)?
Possui atividades de transforma�o (queijo, doces, bebidas)?	Sim (X) N�o () Qual (is)? Bebidas, cacha�a
Possui atividades Ecotur�sticas (trilhas, observa�o aves)?	Sim () N�o (X) Qual (is)?



**PLANO DIRETOR MUNICIPAL DE TURISMO
DE RIBEIRÃO GRANDE - SP 2024-2027**

Possui atividades de aventura?	Sim () Não (X) Qual (is)?
Possui atividades interativas com o rebanho (ordenha, cavalgada, carroça etc)?	Sim () Não (X) Qual (is)?
Possui atividades de Pesca?	Sim () Não (X) Qual (is)?
Possui atividades esportivas?	Sim () Não (X) Qual (is)?
Possui atividades pedagógicas ?	Sim (X) Não () Qual (is)?
Possui atividades culturais (dança, artesanato, folclore, fazeres manuais, roda de viola, folia de reis etc)?	Sim (X) Não () Qual (is)?
Possui edificação histórica ?	Sim () Não (X) Qual (is)?





**PLANO DIRETOR MUNICIPAL DE TURISMO
DE RIBEIRÃO GRANDE - SP 2024-2027**

Nome	Fazenda Continental
Tipologia	() Hotel Fazenda () Propriedade rural com pernoite (X) Propriedade Rural para visitação
Endereço	Bairro dos Cruzes
Site	
Email	
Telefone	15 99743-8313
Número de empregados fixos:	3
Número de empregados temporários (média anual):	
Possui atividades agropecuária?	Sim (X) Não () Qual (is)?
Possui atividades de transformação (queijo, doces, bebidas)?	Sim (X) Não () Qual (is)? Queijos
Possui atividades Ecoturísticas (trilhas, observação aves)?	Sim (X) Não () Qual (is)?
Possui atividades de aventura?	Sim () Não (X) Qual (is)?
Possui atividades interativas com o rebanho (ordenha, cavalgada, carroça etc)?	Sim (X) Não () Qual (is)?
Possui atividades de Pesca?	Sim () Não (X) Qual (is)?
Possui atividades esportivas?	Sim () Não (X) Qual (is)?
Possui atividades pedagógicas ?	Sim () Não (X) Qual (is)?
Possui atividades culturais (dança, artesanato, folclore, fazeres manuais, roda de viola, folia de reis etc)?	Sim (X) Não () Qual (is)?
Possui edificação histórica ?	Sim () Não (X) Qual (is)?



**PLANO DIRETOR MUNICIPAL DE TURISMO
DE RIBEIRÃO GRANDE - SP 2024-2027**

E.7 - Turismo de Saúde

Possui algum hospital / clínica / instituição de saúde, de notório conhecimento, que atraia pessoas para **tratamentos** de outras regiões / Estados / Países?
Sim (X) Não ()

Qual (is)?	Sítio Nirvananda
Especialidade	Medicina alternativa
Endereço	Bairro Boa Vista, Ribeirão Grande
Site	www.doutoralberto.com.br/
Email	contato.oficinadasemente@gmail.com
Telefone	(15) 99631-3067 (15) 99639-3071



Foto: Dr. Alberto

E.8 - Turismo Industrial

Possui algum local de produção industrial aberto a visitação?
Sim () Não (X)

Nome	
Endereço	
Site	
Email	
Telefone	
Número de empregados fixos:	
Número de empregados temporários (média anual):	
Descrição do roteiro	
Existe cobrança de entrada? Valor?	Sim () Não ()
Fluxo de visitantes	



**PLANO DIRETOR MUNICIPAL DE TURISMO
DE RIBEIRÃO GRANDE - SP 2024-2027**

Possui Sinalização ?	Sim () Não ()
Possui Receptivo ? (guias, monitores)	Sim () Não ()
É obrigatório o acompanhamento de guias na visitaç�o?	Sim () Não () Em partes () Quais?

E.9 – Turismo de Inverno/Montanha

Possui fluxo tur�stico relacionado ao per�odo do inverno?	Sim () Não (X)
Em todo o munic�pio ou em local espec�fico?	Sim () Não ()
Qual?	
Est� em �rea montanhosa?	Sim () Não ()
Estimativa de fluxo:	
Realiza atividades culturais no per�odo?	Sim () Não ()
Quais?	

E.10 - Turismo Gastron mico

Sim (X) Não ()	
Nome	Cacha�a Cabocla
Endere�o	Cacha�aria Ant�nio Vaz, Bairro Anacleto
Site	
Email	
Telefone	15 99745-3249
N�mero de empregados fixos:	1
N�mero de empregados tempor�rios (m�dia anual):	
Descri�o do produto	Produto artesanal, de qualidade muito apreciada na regi�o, encontrada no com�rcio local da cidade.
Existe cobran�a de entrada? Valor?	Sim () N�o (X)
Possui loja?	Sim () N�o (X)
Fluxo de visitantes	500
Possui Sinaliza�o ?	Sim () N�o (X)
Possui Receptivo ? (guias, monitores)	Sim () N�o (X)
� obrigat�rio o acompanhamento de guias na visita�o?	Sim () N�o (X) Em partes () Quais?



PLANO DIRETOR MUNICIPAL DE TURISMO
DE RIBEIRÃO GRANDE - SP 2024-2027



Sim (X) Não ()	
Nome	Cachaça Providência
Endereço	Cachaçaria do Sr. Amilton Chácara Providencia - SP 181 km 8
Site	
Email	
Telefone	15 - 997146350
Número de empregados fixos:	
Número de empregados temporários (média anual):	
Descrição do produto	Produto artesanal, de qualidade muito apreciada na região, produzido em modelo ecológico sustentável exemplar.
Existe cobrança de entrada? Valor?	Sim () Não (X)
Possui loja?	Sim () Não (X)
Fluxo de visitantes	500
Possui Sinalização ?	Sim () Não (X)
Possui Receptivo ? (guias, monitores)	Sim () Não (X)



**PLANO DIRETOR MUNICIPAL DE TURISMO
DE RIBEIRÃO GRANDE - SP 2024-2027**

É obrigatório o acompanhamento de guias na visitação?	Sim () Não (X) Em partes () Quais?
---	--



Sim (X) Não ()	
Nome	Casa de Carnes Balaio
Endereço	Praça Bom Jesus, 44, Centro
Site	https://www.instagram.com/balaiocasadecarnes/
Email	
Telefone	15 99763-1546
Número de empregados fixos:	12
Número de empregados temporários (média anual):	
Descrição do produto	O rojão é uma iguaria típica de Ribeirão Grande que é reconhecido como patrimônio municipal, por fazer parte da cultura e história das famílias locais e gerar fluxo turístico pela apreciação do prato. A Casa de Carnes Balaio é o local onde se produz artesanalmente o rojão de Ribeirão Grande para todo estado, além de outros produtos à base de receitas típicas tradicionais. Parada recomendada ao visitar a cidade.



**PLANO DIRETOR MUNICIPAL DE TURISMO
DE RIBEIRÃO GRANDE - SP 2024-2027**

Existe cobrança de entrada? Valor?	Sim () Não (X)
Possui loja?	Sim (X) Não ()
Fluxo de visitantes	500
Possui Sinalização ?	Sim () Não (X)
Possui Receptivo ? (guias, monitores)	Sim () Não (X)
É obrigatório o acompanhamento de guias na visitação?	Sim () Não (X) Em partes () Quais?



Sim (X) Não ()	
Nome	Delícias do Roteiro do Milho
Endereço	Fundo Social de Solidariedade, R. Felício Lapiano, 168 - Centro
Site	https://ribeiraogrande.sp.gov.br/
Email	
Telefone	15 35448800
Número de empregados fixos:	2
Número de empregados temporários (média anual):	6
Descrição do produto	Canjiquinha, pães, pamonha, bolo, creme e todas as delícias à base de milho são encontradas na cidade. Tem também receitas típicas de Ribeirão Grande, como quirera de milho com costela de porco defumada. Tudo isso é produzido por mulheres prenyadas e criativas, que, por meio do amor à culinária, promovem autonomia e independência financeira. Delícias do



**PLANO DIRETOR MUNICIPAL DE TURISMO
DE RIBEIRÃO GRANDE - SP 2024-2027**

	milho são encontradas nos estabelecimentos comerciais como padarias, lanchonetes e restaurantes.
Existe cobrança de entrada? Valor?	Sim () Não (X)
Possui loja?	Sim () Não (X)
Fluxo de visitantes	
Possui Sinalização ?	Sim () Não (X)
Possui Receptivo ? (guias, monitores)	Sim () Não (X)
É obrigatório o acompanhamento de guias na visitação?	Sim () Não (X) Em partes () Quais?

E.11 - Turismo GLBT

Possui algum empreendimento exclusivo ou gay friendly ? Sim () Não (X)	
Quais?	
Endereço	
Site	
Email	
Telefone	
Número de empregados fixos:	
Número de empregados temporários (média anual):	
Descrição	

E.12 - Observadores de Aves

Possui algum empreendimento que já atenda este público? Sim (X) Não ()	
Nome	Parque Estadual Intervales
Tipologia	() Hospedagem (X) Parques () Guias () Transportes () Outros Qual?
Endereço	Estrada Vicinal Cesarino Teixeira de Paiva, Km 25, Bairro Intervales
Site	https://intervales.ingressosparquespaulistas.com.br
Email	reservasintervales@gmail.com
Telefone	(15) 3542 1511 / (15) 3542 1245
Número de empregados fixos:	70
Número de empregados temporários (média anual):	



PLANO DIRETOR MUNICIPAL DE TURISMO DE RIBEIRÃO GRANDE - SP 2024-2027

Descrição: Um dos melhores destinos turísticos para observadores do mundo todo e um dos principais atrativos nacionais de observação de aves da Mata Atlântica, se destacando com grande número de registro de aves. São 420 espécies catalogadas, sendo destaque no evento Global Big Day, geralmente atingindo primeiro lugar como hotspot nacional.



Possui algum empreendimento que já atenda este público? Sim (X) Não ()	
Nome	Paraiso Ecolodge
Tipologia	<input checked="" type="checkbox"/> Hospedagem <input type="checkbox"/> Parques <input type="checkbox"/> Guias <input type="checkbox"/> Transportes <input type="checkbox"/> Outros Qual?
Endereço	Estrada Vicinal Cesarino Teixeira de Paiva, Km 15
Site	www.brasilparaiso.com , www.paraisoartehotel.com
Email	contato@brasilparaiso.com
Telefone	11 98613-1313
Número de empregados fixos:	10
Número de empregados temporários (média anual):	
Resort que além de oferecer diversas atividades, pela sua privilegiada localização, no entorno direto do Parque Estadual Intervales, é um ótimo local para observação de aves.	



PLANO DIRETOR MUNICIPAL DE TURISMO DE RIBEIRÃO GRANDE - SP 2024-2027



Possui algum empreendimento que já atenda este público? Sim (X) Não ()	
Nome	Área Urbana
Tipologia	() Hospedagem () Parques () Guias () Transportes (X) Outros Qual? Observação de aves na área urbana
Endereço	Bairros da área urbana central de Ribeirão Grande
Site	https://turismo.ribeiraogrande.sp.gov.br/
Email	
Telefone	1535448800
Número de empregados fixos:	
Número de empregados temporários (média anual):	
Descrição: A área urbana e entorno do Rio Ribeirão Grande possui muita mata. É também portal de acesso ao PE Intervalas. Estudo recente já atingiu o registro de 150 espécies de aves, comprovando ser um ótimo local para prática de observação de aves.	





**PLANO DIRETOR MUNICIPAL DE TURISMO
DE RIBEIRÃO GRANDE - SP 2024-2027**

Possui algum empreendimento que já atenda este público? Sim (X) Não ()	
Nome	Gilberto Teixeira Rodrigues
Tipologia	() Hospedagem () Parques (X) Guias () Transportes () Outros Qual?
Endereço	Bairro Jabaquara, Ribeirão Grande
Site	https://www.instagram.com/betinho.rodrigues.75286/
Email	
Telefone	15 99643-4443
Número de empregados fixos:	
Número de empregados temporários (média anual):	
Betinho, como é conhecido, é especializado em observação de natureza, especialmente na observação de aves. Realiza também acompanhamento aos visitantes do parque, em trilhas, cavernas, cachoeiras. Referência em observação de natureza, especialmente de aves.	

Possui algum empreendimento que já atenda este público? Sim (X) Não ()	
Nome	Jackson Delphino
Tipologia	() Hospedagem () Parques (X) Guias () Transportes () Outros Qual?
Endereço	Bairro Boa Vista, Ribeirão Grande
Site	https://www.instagram.com/jacksondelphino/
Email	
Telefone	15 99816-3268
Número de empregados fixos:	
Número de empregados temporários (média anual):	
Descrição: Guia de turismo especializado em Atrativos Naturais há mais de 15 anos, conduzindo grupos no Ecoturismo e Turismo de Aventura, Membro da Sociedade Brasileira de Espeleologia, Membro da SER Serviço de Espeleologia Resgate, Membro do Conselho do PEI, Comtur de Ribeirão Grande, Ambientalista, Fotógrafo de Natureza.	

Possui algum empreendimento que já atenda este público? Sim (X) Não ()	
Nome	Faustino Avelino Ribeiro
Tipologia	() Hospedagem () Parques (X) Guias () Transportes () Outros Qual?
Endereço	Bairro Boa Vista, Ribeirão Grande
Site	https://intervalos.ingressosparquespaulistas.com.br/
Email	
Telefone	(15) 99618-3929



**PLANO DIRETOR MUNICIPAL DE TURISMO
DE RIBEIRÃO GRANDE - SP 2024-2027**

Número de empregados fixos:	
Número de empregados temporários (média anual):	
Condução de grupos nas trilhas, cachoeiras e cavernas, pesquisadores e observadores de aves. Referência em observação de natureza, especialmente de aves.	

Possui algum empreendimento que já atenda este público? Sim (X) Não ()	
Nome	José Floido
Tipologia	() Hospedagem () Parques (X) Guias () Transportes () Outros Qual?
Endereço	Bairro Boa Vista,, Ribeirão Grande
Site	https://intervalles.ingressosparquespaulistas.com.br
Email	
Telefone	(15) 99808-1153
Número de empregados fixos:	
Número de empregados temporários (média anual):	
Descrição: Condução de grupos em passeios nas trilhas, cachoeiras e cavernas, observação de natureza.	

Possui algum empreendimento que já atenda este público? Sim (X) Não ()	
Nome	Luiz Avelino Ribeiro
Tipologia	() Hospedagem () Parques (X) Guias () Transportes () Outros Qual?
Endereço	Bairro Boa Vista,, Ribeirão Grande
Site	https://intervalles.ingressosparquespaulistas.com.br
Email	marialvesoli@gmail.com
Telefone	15 99701-4704
Número de empregados fixos:	
Número de empregados temporários (média anual):	
Trabalha no Parque Estadual Intervalles desde 1976. A partir de 1987 começou como guia de turismo ambiental, realiza passeio em cavernas, cachoeiras e trilhas, é guia de observação de aves.	



**PLANO DIRETOR MUNICIPAL DE TURISMO
DE RIBEIRÃO GRANDE - SP 2024-2027**

Possui algum empreendimento que já atenda este público? Sim (X) Não ()	
Nome	Renato Laurindo de Paiva
Tipologia	() Hospedagem () Parques (X) Guias () Transportes () Outros Qual?
Endereço	Bairro Boa Vista, Ribeirão Grande
Site	https://www.instagram.com/renatolpaiva/
Email	
Telefone	(15) 99745-9750
Número de empregados fixos:	
Número de empregados temporários (média anual):	
Descrição: Renato Paiva, como é conhecido, atua como monitor ambiental autônomo no PEI desde o ano de 2000. Além de guiar visitantes nos atrativos, teve oportunidade de trabalhar com muitos pesquisadores, sempre no apoio no campo. Em diversos momentos realizou coleta de dados sozinho, após ser capacitado no método por cada pesquisador. Atende observadores desde 2011 no PEI. Referência em observação de natureza, especialmente de aves.	

Possui algum empreendimento que já atenda este público? Sim (X) Não ()	
Nome	Bianca Fabiana Aparecida Costa
Tipologia	() Hospedagem () Parques (X) Guias () Transportes () Outros Qual?
Endereço	Bairro Boa Vista, Ribeirão Grande
Site	https://www.instagram.com/bia.cost/
Email	bianc.cost@gmail.com
Telefone	15 99608-8146
Número de empregados fixos:	
Número de empregados temporários (média anual):	
Descrição: Experiência em ecoturismo, possui ensino superior em silvicultura e técnico em guia de turismo, credenciada CADASTUR. Experiência como guia de turismo em cavernas, arvorismo, tirolesa e observação de aves. Monitora ambiental do Parque Estadual Intervalos. Educadora Ambiental do Instituto IDEAS.	



PLANO DIRETOR MUNICIPAL DE TURISMO
DE RIBEIRÃO GRANDE - SP 2024-2027

E.13 - Parques Temáticos

Possui algum Parque Temático no município? Sim () Não ()	
Qual (is)?	
Endereço	
Site	
Email	
Telefone	
Número de empregados fixos:	
Número de empregados temporários (média anual):	
Descrição	
Tipo	() Aquático () Temático () de Diversões
() Outros	Qual (is)?

E.14 - Terceira Idade

Possui algum Clube da Terceira Idade no município? Sim (X) Não ()	
Qual (is)?	Clube da Terceira Idade de Ribeirão Grande
Endereço	R. Felício Lapiano, 168 - Centro
Site	www.ribeiraogrande.sp.gov.br
Email	
Telefone	1535448800
Realizam viagens	Sim (X) Não ()
Quais os destinos mais comuns?	São Miguel Arcanjo, Guapiara, Aparecida, Iguape, Itapetininga

E.15 - Acessibilidade

Possui algum local turístico/lazer com acessibilidade no município? Sim (x) Não ()	
Qual (is)?	Parque Estadual Intervales
Endereço	Estrada Vicinal Cesarino Teixeira de Paiva, Km 25
Site	https://intervales.ingressosparquespaulistas.com.br/
Email	reservasintervales@gmail.com
Telefone	(15) 3542 1511 / (15) 3542 1245
Número de empregados fixos:	70
Número de empregados temporários (média anual):	
Descrição do tipo de acessibilidade: Passeio com uso da Cadeira Julietti. A cadeira Julietti foi pensada para todos desfrutarem de um passeio tranquilo e sem esforços pelas trilhas dos Parques Inclusivos, os PcDs e/ou mobilidade reduzida estarão seguros junto com os	



PLANO DIRETOR MUNICIPAL DE TURISMO DE RIBEIRÃO GRANDE - SP 2024-2027

seus, terão o apoio dos monitores do parque, para vivenciarem uma experiência inesquecível! Requisitos necessários para utilizar a cadeira Julietti:

- Pessoa com deficiência física e/ou múltiplas, paralisia cerebral, mobilidade reduzida ou comorbidades que a impeçam de caminhar;

- Peso: até 90 kg

Acompanhantes:

· 03 (três) pessoas, no mínimo;

· Maiores de 18 anos;

· Familiares, amigos e outros;

· Aptos para exercer atividades físicas;

· Usar roupas leves e tênis de preferência;

· Levar repelente e água.



E.16–Geoturismo*

Possui alguma(s) feição(ões) geológica(s) especial (is) (cachoeiras, morro, picos/cumes, chapada, cavernas, dunas, falésias, águas termais, fósseis, blocos de rocha, coleções de minerais e rochas, banhos de argila) com informações de sua formação/origem geológica?
Sim (X) Não ()

Nome	Parque Estadual Intervales
Endereço	Estrada Vicinal Cesarino Teixeira de Paiva, Km 25, Bairro Intervales
Coordenada geográfica	-24.26419, -48.41243



**PLANO DIRETOR MUNICIPAL DE TURISMO
DE RIBEIRÃO GRANDE - SP 2024-2027**

Proprietário/Gestor	Thiago Borges Conforti
Site	https://intervalos.ingressosparquespaulistas.com.br
Email	reservasintervalos@gmail.com
Telefone	(15) 3542 1511 / (15) 3542 1245
Descrição do Sítio Geológico:	A Geologia regional do Parque Estadual Intervalos é composta por três grandes conjuntos de unidades rochosas: 1) unidades relacionadas ao embasamento cristalino 2) unidades de rochas metassedimentares (incluindo as rochas carbonáticas) e 3) os granitóides intrusivos. O Parque Estadual Intervalos (PEI) situa-se entre as unidades morfoestruturais do Cinturão Orogênico do Atlântico e a Bacia Sedimentar do Paraná. Tais unidades, trabalhadas pela ação climática, resultam em três macro-compartimentos geomorfológicos ou morfoesculturas denominadas: Planalto de Guapiara, Serra de Paranapiacaba e Depressão Tectônica do Vale do Ribeira.
É de fácil acesso?	Sim (X) R\$ 19,00 Não ()
Número de empregados fixos:	72
Número de empregados temporários (média anual):	
Existe cobrança de entrada? Valor?	Sim (X) Não ()
Possui loja?	Sim () Não (X)
Fluxo de visitantes	
Possui Sinalização/Placas ?	Sim (X) Não ()
Possui Receptivo ? (guias, monitores)	Sim (X) Não ()
É obrigatório o acompanhamento de guias na visitaçã?	Sim (X) Não () Em partes () Quais?
Possui Restaurante/ Lanchonete?	Sim (X) Não ()
Possui Sanitários?	Sim (X) Não ()



PLANO DIRETOR MUNICIPAL DE TURISMO DE RIBEIRÃO GRANDE - SP 2024-2027



Possui alguma(s) feição(ões) geológica(s) especial (is) (cachoeiras, morro, picos/cumes, chapada, cavernas, dunas, falésias, águas termais, fósseis, blocos de rocha, coleções de minerais e rochas, banhos de argila) com informações de sua formação/origem geológica?
Sim (X) Não ()

Nome	Fazenda Paraiso - Paraiso Ecolodge
Endereço	Estrada Vicinal Cesarino Teixeira de Paiva, Km 15
Coordenada geográfica	-24.243741, -48.382729
Proprietário/Gestor	Manoel Pereira
Site	www.brasilparaiso.com
Email	contato@brasilparaiso.com
Telefone	11 98613-1313 / 15 3542 4525
Descrição do Sítio Geológico	A Geologia regional da Região de Ribeirão Grande é composta por três grandes conjuntos de unidades rochosas: 1) unidades relacionadas ao embasamento cristalino 2) unidades de rochas metassedimentares (incluindo as rochas carbonáticas) e 3) os granitóides intrusivos. O município situa-se entre as unidades morfoestruturais do Cinturão Orogênico do Atlântico e a Bacia Sedimentar do Paraná. Tais unidades, trabalhadas pela ação climática, resultam em três macro-compartimentos geomorfológicos ou morfoesculturas denominadas: Planalto de Guapiara, Serra de Paranapiacaba e Depressão Tectônica do Vale do Ribeira.
É de fácil acesso?	Sim (X) Não ()
Número de empregados fixos:	10
Número de empregados temporários (média anual):	



PLANO DIRETOR MUNICIPAL DE TURISMO DE RIBEIRÃO GRANDE - SP 2024-2027

Existe cobrança de entrada? Valor?	Sim (<input checked="" type="checkbox"/>) Não (<input type="checkbox"/>)
Possui loja?	Sim (<input type="checkbox"/>) Não (<input checked="" type="checkbox"/>)
Fluxo de visitantes	
Possui Sinalização/Placas ?	Sim (<input checked="" type="checkbox"/>) Não (<input type="checkbox"/>)
Possui Receptivo ? (guias, monitores)	Sim (<input checked="" type="checkbox"/>) Não (<input type="checkbox"/>)
É obrigatório o acompanhamento de guias na visitação?	Sim (<input checked="" type="checkbox"/>) Não (<input type="checkbox"/>) Em partes (<input type="checkbox"/>) Quais?
Possui Restaurante/ Lanchonete?	Sim (<input checked="" type="checkbox"/>) Não (<input type="checkbox"/>)
Possui Sanitários?	Sim (<input checked="" type="checkbox"/>) Não (<input type="checkbox"/>)



* Geoturismo é um tipo de atividade turística que inclui a apreciação de feições geológicas especiais (ex. Foz do Iguaçu, Pão de Açúcar, Chapada Diamantina, Pantanal, Fernando de Noronha, cavernas, dunas, falésias, águas termais) mas que além disso é complementada pelo conhecimento sobre a sua história, suas características, sua conservação e seu bom uso. Virgínio Mantesso Neto (<http://www.geoturismobrasil.com.br/> disponível em 15/07/2015)

E.17– Turismo Ferroviário

Possui algum passeio de trem, bonde ou outro transporte sobre trilhos no município? Sim (<input type="checkbox"/>) Não (<input checked="" type="checkbox"/>)	
Qual (is)?	
Endereço	
Site	
Email	
Telefone	
É pago?	Sim (<input type="checkbox"/>) Não (<input type="checkbox"/>) se sim quanto?
Qual (is) o(s) destino(s)?	



**PLANO DIRETOR MUNICIPAL DE TURISMO
DE RIBEIRÃO GRANDE - SP 2024-2027**

Responsável pelas informações

Nome: Cristina Beatriz da Cruz

Cargo: Diretora de Turismo e Cultura

Telefone(s): 15 3544-8800 15 99728-6409

E-mail: turismo@ribeiraogrande.sp.gov.br

Equipe Técnica Secretaria de Turismo

Vanilson Fickert – Coordenação

Paula Coradello

Apoio Técnico

USJT - Profa. Maria José Giaretta

USP - Prof. Mário Jorge Pires

Conselho Estadual de Turismo

AMITUR – Jarbas Favoretto

SENAC – Sandra Freitas

Secretaria da Cultura – José Roberto Sadek

FRESP – Regina Rocha de Souza Pinto

ANPF – Fabio Barbosa

Instituto Geológico – Rogério Rodrigues Ribeiro



Capítulo 3 - Prognóstico

Sugestões - Oficinas Participativas/COMTUR

A Secretaria de Turismo e o COMTUR realizaram 3 oficinas com a participação da sociedade civil, e demais interessados para debater o desenvolvimento do turismo no município e a revisão do Plano Diretor Municipal, nas quais foram acolhidas as seguintes sugestões;

- Aumentar a participação e presença do COMTUR, através de ações objetivas no dia a dia do turismo;
- Estruturar roteiros para os atrativos do município;
- Criar materiais de comunicação sobre os atrativos;
- Ter uma presença mais efetiva nas redes sociais, para a divulgação dos atrativos;
- Fomentar o treinamento e qualificação da mão de obra local;
- Melhorar os acessos aos atrativos;
- Criar campanhas para vender o destino “Ribeirão Grande”;
- Aumentar a integração com os municípios vizinhos, fomentando a regionalização do turismo;
- Criar roteiros municipais e regionais;
- Criar a marca turística de Guapiara;



PLANO DIRETOR MUNICIPAL DE TURISMO DE RIBEIRÃO GRANDE - SP 2024-2027

- Explorar o Rastro da Serpente;
- Criar um banco de imagens dos atrativos;
- Criar um site turístico;
- Trabalhar um calendário de eventos do município;
- Estruturar os atrativos que ainda não estão preparados para receber turistas;
- Auxílio às empresas e as pessoas interessadas em investir no turismo a buscar as fontes de financiamento, Banco do Povo e Desenvolve SP.



Análise SWOT

A análise SWOT é uma ferramenta de planejamento estratégico na gestão de projetos, usada para analisar cenários e embasar a tomada de decisões.

A análise proporciona um diagnóstico completo da situação e dos ambientes que estão no seu entorno, de maneira que ajude a reduzir os riscos e aproveitar as oportunidades.

SWOT é a sigla formada pelas iniciais das palavras Strengths (Forças), Weaknesses (Fraquezas), Opportunities (Oportunidades) e Threats (Ameaças).

Essas palavras identificam quais análises são feitas: as forças e as fraquezas se referem à análise interna, ou seja, os pontos positivos e negativos do projeto que se quer implementar.

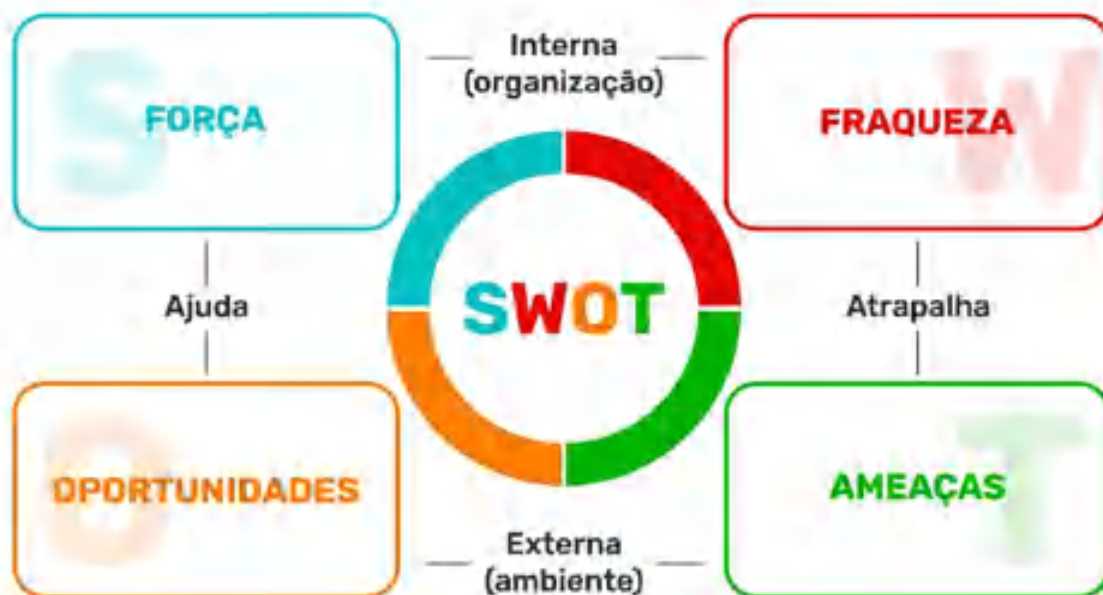
São fatores que, em sua maioria, estão sob controle e podem ser modificados, diferentemente do ambiente externo, que é analisado nas oportunidades e ameaças. Elas englobam a análise de mercado, concorrentes, fornecedores e até o macroambiente político, econômico, social e cultural.

O resultado da análise desses fatores é uma matriz 2×2 , chamada de Matriz SWOT, que divide os quatro pontos de análise entre fatores internos/externos e positivos/negativos.

Assim, ao olhar para dentro e fora, e para o que é positivo e negativo, você obtém um panorama completo dos fatores que podem determinar o sucesso do seu projeto.



PLANO DIRETOR MUNICIPAL DE TURISMO DE RIBEIRÃO GRANDE - SP 2024-2027



Os dados coletados para a montagem da análise SWOT foram debatidos nas Oficinas com a participação da sociedade civil, COMTUR e integrantes da administração pública.



Ambiente Interno

Forças

Parque Intervales;

PETAR;

Parque Nascentes do Paranapanema;

Santuário de Nossa Senhora D'Ajuda;

Rota do Rastro da Serpente;

Infraestrutura,

Ecoturismo;

Calendário de eventos variado;

Produção da agricultura familiar;

Artesanato;

Motocross;

Trilha fora de estrada;

PIT e loja de artesanato com localização estratégica;

Mata Atlântica preservada;

Variedade de atrativos naturais;

Propriedades rurais em condições de atendimento ao turista.



Fraquezas

- Qualificação da mão de obra;
- Falta de paisagismo e urbanismo;
- Falta de espaço apropriado para eventos;
- Desvalorização da cultura local;
- Exploração inadequada dos recursos naturais;
- Falta de associativismo e cooperativismo;
- Falta de sensibilização com as questões turísticas;
- Sinalização Turística;
- Roteiros estruturados;
- Acesso aos atrativos nos meses chuvosos;
- Informalidade;
- Regularização de áreas rurais.

Ambiente Externo

Oportunidades

- Concentração Geográfica;
- Possibilidade de aproveitamento da geografia;
- Observação de Aves;
- Tendência de Consumo de produtos Orgânicos;
- Tendência de consumo de produtos turísticos ligados a natureza;



PLANO DIRETOR MUNICIPAL DE TURISMO DE RIBEIRÃO GRANDE - SP 2024-2027

Mata Atlântica preservada;
Crescimento do Turismo Religioso;
Parques Estaduais;
Realização de parcerias;
Melhorias das Rodovias de acesso.

Ameaças

Falta de informação;
Concorrência com os municípios da região;
Políticas Públicas desestruturadas;
Preconceito regional;
Poluição;
Única rodovia como eixo principal de acesso;
Instabilidade econômica;
Riscos Regulatórios;
Crise sanitária.



Matriz SWOT

Matriz SWOT	
Ambiente Interno	
Forças	Fraquezas
Parque Intervalas	Qualificação da mão de obra
PETAR	Falta de paisagismo e urbanismo
Parque Nascentes do Paranapanema	Falta de espaço apropriado para eventos
Santuário de Nossa Senhora D'Ajuda	Desvalorização da cultura local
Rota do Rastro da Serpente	Exploração inadequada dos recursos naturais
Infraestrutura	Falta de associativismo e cooperativismo
Ecoturismo	Falta de sensibilização com as questões turísticas
Calendário de eventos variado	Sinalização Turística
Produção da agricultura familiar	Roteiros estruturados
Artesanato	Acesso aos atrativos nos meses chuvosos
Motocross	Informalidade
Trilha fora de estrada	Regularização de áreas rurais
PIT e loja de artesanato com localização estratégica	
Mata Atlântica preservada	
Variedade de atrativos naturais	
Propriedades rurais em condições de atendimento ao turista	



**PLANO DIRETOR MUNICIPAL DE TURISMO
DE RIBEIRÃO GRANDE - SP 2024-2027**

Ambiente Externo			
Oportunidades		Ameaças	
	Oportunidades		Falta de informação
	Concentração Geográfica		Concorrência com os municípios da região
	Possibilidade de aproveitamento da geografia		Políticas Públicas desestruturadas
	Observação de Aves		Preconceito regional
	Tendência de Consumo de produtos Orgânicos		Poluição
	Tendência de consumo de produtos turísticos ligados a natureza		Única rodovia como eixo principal de acesso
	Mata Atlântica preservada		Instabilidade econômica
	Crescimento do Turismo Religioso		Riscos Regulatórios
	Parques Estaduais		Crise sanitária
	Realização de parcerias		
	Melhorias das Rodovias de acesso		



Estratégias para desenvolver/consolidar o turismo no município

Estruturando as contribuições das oficinas e da análise SWOT foi desenvolvido um conjunto de estratégias para o desenvolvimento do turismo no município.

Explorar Forças + Oportunidades

O cenário de forças e oportunidades é um momento onde a entidade aproveita as melhores potencialidades, que são as forças internas associadas às oportunidades externas, criando um ambiente propício para o desenvolvimento acelerado com o consumo da menor energia.

O município já tem dois grandes eixos estruturados e maduros no turismo, as atividades ligadas a natureza e o turismo religioso.

Essas atividades já atraem turistas, e a infraestrutura disponível é suficiente para atender a demanda.

Nessa linha, uma melhora nos serviços, divulgação e atendimento, pode potencializar os resultados dessas atividades sem a necessidade de grandes investimentos em infraestrutura e mão de obra, potencializando o retorno sobre os investimentos já realizados pela cadeia do turismo.



Trabalhar Fraquezas + Ameaças

O cenário de fraquezas e ameaças é um momento de maior fragilidade, na qual a entidade sofre o peso das deficiências internas, apontadas pelas fraquezas, e é ameaçada por fatores externos, apontados pelas ameaças.

Para mitigar as fraquezas e ameaças, podemos buscar atrair novos investimentos públicos e privados, sanando parte dos problemas estruturais.

Desenvolver parcerias, como o SEBRAE e outras instituições, para qualificar os empreendedores e sua mão de obra.

Empreender ações de comunicação, buscando divulgar os atrativos municipais.

Empreender ações regionalizadas consorciadas com os municípios com quem compartilhamos atrativos em comum, trabalhando assim a regionalização do turismo.



Capítulo 4 - Conclusão

Plano de Ações

Plano de ações para o desenvolvimento do turismo no município de Ribeirão Grande.

As ações propostas foram o resultado dos debates realizados nas Oficinas, posteriormente discutidos no âmbito do COMTUR e com os representantes do setor de turismo do município.

Foram elencadas 10 ações, divididas em ações de curto, médio e longo prazo, que foram estabelecidas como prioritárias para o desenvolvimento do setor, e que possuem capacidade e capilaridade para de estimular a cadeia turística como um todo.

Ações de Curto Prazo

PA 1 - INFRAESTRUTURA TURÍSTICA	
ESTRUTURAÇÃO DOS ROTEIROS	Mapear, detalhar os atrativos, capacidade de suporte, captura de imagens e vídeos, dificuldade de acesso, detalhamento e elaboração de texto sobre o atrativo, histórico.
A estruturação dos atrativos irá permitir um melhor conhecimento por parte da cadeia turística, permitindo a elaboração de roteiros adequados, sua divulgação e comercialização, direcionando produtos e público de forma mais assertiva. Permitirá também um uso consciente do atrativo através da compreensão dos seus limites e cuidados necessários para o uso, demanda e suporte.	



PLANO DIRETOR MUNICIPAL DE TURISMO DE RIBEIRÃO GRANDE - SP 2024-2027

PA 2 - COMUNICAÇÃO

COMUNICAÇÃO

Elaborar uma estratégia de comunicação adequada e suportável aos agentes locais, permitindo uma ação de comunicação sustentável no tempo

Hoje a comunicação de Ribeirão Grande a como destino acontece pela mídias do Governo do Estado, no Programa Vale do Futuro, e por ações pontuais da Secretaria de Turismo do Município junto aos órgãos de imprensa, e por seus canais de nas redes sociais. O turismo necessita de uma ação planejada e contínua de comunicação para transformar o município em um destino turístico reconhecido pelo público.

PA 3 - COMUNICAÇÃO

SITE TURÍSTICO

Elaborar um sítio eletrônico

A prefeitura tem uma página em seu portal com as informações sobre o turismo no município, e alguns empreendimentos também dispõe de página própria. Mas não existe um repositório onde todas as informações estejam disponíveis, com agenda de eventos, alojamento, A&B, transportes, mapas, informações sobre os roteiros e atrativos. Essa ferramenta é essencial para a difusão das informações turísticas do município.

PA 4 - COMUNICAÇÃO

CALENDÁRIO DE EVENTOS

Elaborar um calendário de eventos do município.

Ribeirão Grande é um município reconhecido regionalmente como uma cidade que realiza grandes festas e eventos, a crise do COVID 19 paralisou, assim como em todo o Brasil a realização de eventos e festas. A elaboração de um calendário traz em si uma série de benefícios, entre eles:



PLANO DIRETOR MUNICIPAL DE TURISMO DE RIBEIRÃO GRANDE - SP 2024-2027

A inclusão das datas no calendário estadual de festas e eventos;
A inclusão das datas no calendário federal de festas e eventos;
Um melhor planejamento dos agentes de turismo para se preparar para a demanda do evento;
Fortalece a imagem turística do município;
Permite uma melhor divulgação do evento nos meios de comunicação.

Ações de Médio Prazo

PA 5 - COMUNICAÇÃO

RASTRO DA SERPENTE

Atrair os motociclistas para os atrativos do município

É comum ver grupos de motociclistas passando pelo centro da cidade, parando apenas para abastecer, fazer um lanche e continuar a viagem.

Esse é um público com alto poder aquisitivo, tempo e recursos para vivenciar os mais variados atrativos turísticos, mas em sua absoluta maioria desconhece o que Guapiara tem a oferecer.

Mesmo em plena crise do COVID 19 esse fluxo continuou constante, demonstrando o potencial desse público.

É um turista com baixo custo de aquisição.

Precisamos desenvolver estratégias para comunicar a esse seletivo público os atrativos turísticos e culturais, assim como a infra estrutura , buscando transformar esse visitante em turista.

PA 6 - EDUCAÇÃO

TREINAMENTO

Promover ações de treinamento e qualificação

Turismo é essencialmente serviço.



PLANO DIRETOR MUNICIPAL DE TURISMO DE RIBEIRÃO GRANDE - SP 2024-2027

A qualidade no serviço é resultado de treinamento e formação profissional, Ribeirão Grande não dispõe de cursos de formação na área, daí a importância da busca de parcerias para a formação, treinamento e qualificação, tanto do empreendedor quanto de seus colaboradores.

Buscar parcerias e apoio de entidades como o SEBRAE, Governo do Estado de SP e outros é fundamental nesse processo, de profissionalização da mão de obra local.

Ações de Longo Prazo

PA 7 - INFRAESTRUTURA

FINANCIAMENTO

Promover e aproximar os empreendedores de fontes de fomento e financiamento.

Turismo exige investimento, alguns com maturação de médio e longo prazo.

Buscar, identificar e aproximar o empreendedor seja ele pessoa jurídica ou pessoa física das fontes de financiamento é essencial para o desenvolvimento do turismo no município.

Hoje temos disponíveis linhas de financiamento específicas do Banco do Brasil, Caixa Econômica Federal, Desenvolve SP, Banco do Povo, além dos serviços tradicionais dos bancos comerciais.

Muitas vezes o micro e até pequeno empreendedor desconhecem as facilidades que podem ser oferecidas para iniciar ou expandir seu negócio.

PA 8 - REGIONALIZAÇÃO

AÇÕES REGIONAIS

A região compartilha uma série de recursos e atrativos, uma ação coordenada regional tende a reduzir o peso e o custo dos investimentos necessários para o desenvolvimento do turismo.



PLANO DIRETOR MUNICIPAL DE TURISMO DE RIBEIRÃO GRANDE - SP 2024-2027

Turismo exige investimento, alguns com maturação de médio e longo prazo.

Buscar, identificar e aproximar o empreendedor seja ele pessoa jurídica ou pessoa física das fontes de financiamento é essencial para o desenvolvimento do turismo no município.

Hoje temos disponíveis linhas de financiamento específicas do Banco do Brasil, Caixa Econômica Federal, Desenvolve SP, Banco do Povo, além dos serviços tradicionais dos bancos comerciais.

Muitas vezes o micro e até pequeno empreendedor desconhecem as facilidades que podem ser oferecidas para iniciar ou expandir seu negócio.

PA 10 - INFRAESTRUTURA

OBRAS	Sinalização Turística.
-------	------------------------

O município apresenta uma razoável cobertura de sinalização dos seus principais atrativos, mas não existe padronização. O objetivo dessa ação é mapear e sinalizar os atrativos e equipamentos turísticos com a sinalização adequada e seguindo as normas técnicas vigentes.



Considerações Finais

Ribeirão Grande é um município que tem um turismo maduro, como atrativos estruturados, e um fluxo, que mesmo em plena crise sanitária, sustentou a atividade em funcionamento.

O município tem muito a ser descoberto e explorado pelo turista, hoje a cidade explora o ecoturismo devida a sua exuberante natureza da região, o turismo rural vem crescendo e deve ganhar protagonismo junto às atividades já estabelecidas, assim como a exploração e roteirização de novos atrativos naturais em fase de estruturação.

A região vem se desenvolvendo, oferecendo atrativos e equipamentos para os mais diferentes públicos e perfis, mostrando a variabilidade do perfil de turista que visita a região. O setor ainda apresenta uma série de deficiências, como apontado nas oficinas, mas a cidade cresce e desenvolve seu turismo, mostrando superação e criatividade.

O retorno da realização de festas e eventos deve ser outro fator para o desenvolvimento do setor. A revisão do Plano Diretor de Turismo de Ribeirão Grande é uma demonstração do empenho que a sociedade civil e o poder público estão aplicando no desenvolvimento turístico, buscando caminhos para sustentar o crescimento desse setor tão importante para o município e a região.



Referência bibliográfica e de pesquisa

ATELJEIV, Et al. Turismo e Empreendedorismo. 1ª fase. Rio de Janeiro: Campus/Elsevier, 2011.

Atlas de Desenvolvimento Humano no Brasil. PNUD, 2010. Atlas de Necessidade Habitacionais. IPARDES, 2010.

BENI, M. C. Análise Estrutural do Turismo. 2 ed. São Paulo: Editora SENAC São Paulo, 1998.

BRASIL. Ministério do Turismo. Plano Nacional de Turismo 2013-2016. Brasília: Ministério do Turismo, 2013.

. Documento referencial do turismo no Brasil. 2011-2014. Brasília, DF, 2010.

. Plano Nacional de Turismo 2007-2010 – Uma Viagem de Inclusão. Brasília: Ministério do Turismo, 2007.

. Programa de Regionalização do Turismo – Diretrizes. Cadernos de Turismo. Conteúdo Fundamental – Formação de Redes. Brasília: Ministério do Turismo, 2007.

. Programa de Regionalização do Turismo – Roteiros do Brasil. Cadernos de Turismo. Conteúdo Fundamental – Formação de Redes. Brasília: Ministério do Turismo, 2007.

BRASIL. Casa Civil. Constituição da República Federativa do Brasil: Brasília, 05 de out. 1988.

BRASIL. Casa Civil. Decreto nº 40/2001, de 20 de Dezembro de 2001. Diário Oficial da República Federativa do Brasil, Brasília, dez. 2001.

BRASIL. Casa Civil. Decreto nº 43/2001, de 20 de Dezembro de 2001. Diário Oficial da República Federativa do Brasil, Brasília, dez. 2001.

BRASIL. Casa Civil. Lei Complementar nº 101/2000: Brasília, 05 de mai. 2000.



PLANO DIRETOR MUNICIPAL DE TURISMO DE RIBEIRÃO GRANDE - SP 2024-2027

BRASIL. Instituto Brasileiro de Geografia e Estatística – IBGE. Disponível: www.ibge.gov.br.

BRASIL. Secretaria do Tesouro Nacional - STN. Disponível em:

www.tesouro.fazenda.gov.br:

CONSELHO GESTOR FNHIS. Resolução nº 02, de 24 de agosto de 2006. Estabelece o Termo de Adesão e os prazos para criação/revisão do Fundo, Conselho Gestor e Plano Local de Habitação de Interesse Social.

CONSELHO GESTOR FNHIS. Resolução nº 04, de 10 de novembro de 2006. Regulamenta as funcionais programáticas, inclusive a do PLHIS bem como suas etapas.

CONSELHO GESTOR FNHIS. Resolução nº 08, de 20 de junho de 2007. Dá nova redação ao Anexo III da Res. CGFNHIS nº 04/2006.

Estatuto da Cidade: Guia para a implantação pelos municípios e cidades. Brasília: Câmara dos Deputados, Coordenação de publicação, 2001.

FERRARI, Celso. Dicionário de Urbanismo. São Paulo: Disal, 2004.

GOVERNO FEDERAL - MINISTÉRIO DAS CIDADES, CONSELHO DAS CIDADES.

Resolução 25, de 18 de março de 2005.

IBGE - Instituto Brasileiro de Geografia e Estatística – Censo Demográfico 2010; atualização 2013/2014/2015.

IBGE - Instituto Brasileiro de Geografia e Estatística. Censo Demográfico 2000. Rio de Janeiro, 2000.

ORGANIZAÇÃO MUNDIAL DO TURISMO. Guia de Desenvolvimento do Turismo Sustentável. Trad. Sandra Netz. Porto Alegre: Bookman, 2003.

OTT, W. Environmental indices: theory and practice. Michigan: Ann Arbor, 1978.

PETROCCHI, M. Turismo: Planejamento e Gestão. 3 ed. São Paulo: Futura, 2000.

RUSCHMANN, D. V. M. Turismo e Planejamento Sustentável: a proteção do meio ambiente. 7 ed. Campinas: Papyrus, 2001.



PLANO DIRETOR MUNICIPAL DE TURISMO DE RIBEIRÃO GRANDE - SP 2024-2027

SANTOS, M. A Natureza do Espaço: técnica e tempo, razão e emoção. 4. Ed. São Paulo: Edusp, 1999.

<http://www.der.sp.gov.br/WebSite/Index.aspx>

<https://cidades.ibge.gov.br/>

<https://www.desenvolvesp.com.br/>

<https://www.gov.br/turismo/pt-br>

<https://www.infraestruturameioambiente.sp.gov.br/fundacaoflorestal/>

<https://www.turismo.sp.gov.br/publico/>

www.ibge.gov.br/

www.inep.gov.br/

www.portal.saude.gov.br/portal

www.seade.gov.br/

www.sidra.ibge.gov.br



Modelo do Formulário de Pesquisa de Demanda Turística



Cidade de Origem: _____

UF: _____ País: _____ Gênero: _____

Idade:

- Menos de 18 anos 19 a 29 anos
 30 a 45 anos 46 a 65 anos
 Mais de 65 anos

Tempo de permanência em Ribeirão Grande (em dias):

- Menos de 1 dia 1 dia 2 dias
 3 dias 4 a 7 dias Mais de 7 dias.

Como soube de Ribeirão Grande?

- Amigos Sites de Viagem
 Instagram Revistas/Jornais
 Facebook TV
 TripAdvisor Internet
 Outros _____

Motivação da viagem?

- Aventura Natureza
 Descanso Clima
 Negócios Esportes
 Evento Gastronomia
 Compras Visita a parentes/amigos
 Cultura ou patrimônio histórico
 Outros _____

Meio de transporte utilizado?

- Automóveis
 Van/ônibus
 Bicicleta
 Outros _____

Acompanhantes?

- Sozinho Família Amigos Casal Casal e filhos

Numero de Acompanhantes e Idades:

- 0 a 9: _____ 30 a 45: _____
 10 a 18: _____ 46 a 65: _____
 19 a 29: _____ Mais de 65 anos: _____

Gasto médio diário no destino:

Gasto previsto: _____ Gasto realizado: _____

Qual sua expectativa quanto ao destino antes da viagem?

- Ótima Boa Regular Baixa Péssima

E após a visita?

- Ótima Boa Regular Baixa Péssima

Utilizou meios de hospedagem?

- Sim Não
- Hotel Resort
 Rancho Cama e Café
 Airbnb ou similar Pousada
 Flat ou Apart-Hotel
 Casa de Parientes ou Amigos
 Outro local de hospedagem _____

Quais atrativos visitou em Ribeirão Grande?

- Parque Est. Internales
 Mirante do Cristo
 Centro Cultural Casa Grande
 Sítio Arqueológico Encanados
 Igreja Matriz Bom Jesus
 Igreja Santa Gertrudes - Ferreira dos Matos
 Igreja Santa Rita de Cássia - Marchados
 Outros _____

Pontue a infraestrutura urbana (1 péssimo – 5 ótimo):

- | | 1 | 2 | 3 | 4 | 5 |
|---------------------------|-----------------------|-----------------------|-----------------------|-----------------------|-----------------------|
| Limpeza | <input type="radio"/> | <input type="radio"/> | <input type="radio"/> | <input type="radio"/> | <input type="radio"/> |
| Sinalização de rua | <input type="radio"/> | <input type="radio"/> | <input type="radio"/> | <input type="radio"/> | <input type="radio"/> |
| Conservação das ruas | <input type="radio"/> | <input type="radio"/> | <input type="radio"/> | <input type="radio"/> | <input type="radio"/> |
| Arborização | <input type="radio"/> | <input type="radio"/> | <input type="radio"/> | <input type="radio"/> | <input type="radio"/> |
| Segurança | <input type="radio"/> | <input type="radio"/> | <input type="radio"/> | <input type="radio"/> | <input type="radio"/> |
| Bancos/Carxas eletrônicas | <input type="radio"/> | <input type="radio"/> | <input type="radio"/> | <input type="radio"/> | <input type="radio"/> |

Pontue a infraestrutura de apoio turístico (1 péssimo – 5 ótimo):

- | | 1 | 2 | 3 | 4 | 5 |
|-----------------------|-----------------------|-----------------------|-----------------------|-----------------------|-----------------------|
| Sinalização turística | <input type="radio"/> | <input type="radio"/> | <input type="radio"/> | <input type="radio"/> | <input type="radio"/> |
| Site | <input type="radio"/> | <input type="radio"/> | <input type="radio"/> | <input type="radio"/> | <input type="radio"/> |
| Centro de informações | <input type="radio"/> | <input type="radio"/> | <input type="radio"/> | <input type="radio"/> | <input type="radio"/> |
| Hospedagem | <input type="radio"/> | <input type="radio"/> | <input type="radio"/> | <input type="radio"/> | <input type="radio"/> |
| Restaurantes | <input type="radio"/> | <input type="radio"/> | <input type="radio"/> | <input type="radio"/> | <input type="radio"/> |
| Atrativos | <input type="radio"/> | <input type="radio"/> | <input type="radio"/> | <input type="radio"/> | <input type="radio"/> |
| Comércio | <input type="radio"/> | <input type="radio"/> | <input type="radio"/> | <input type="radio"/> | <input type="radio"/> |
| Artesanato | <input type="radio"/> | <input type="radio"/> | <input type="radio"/> | <input type="radio"/> | <input type="radio"/> |
| Taxi | <input type="radio"/> | <input type="radio"/> | <input type="radio"/> | <input type="radio"/> | <input type="radio"/> |
| Postos de gasolina | <input type="radio"/> | <input type="radio"/> | <input type="radio"/> | <input type="radio"/> | <input type="radio"/> |
| Educamentos | <input type="radio"/> | <input type="radio"/> | <input type="radio"/> | <input type="radio"/> | <input type="radio"/> |
| Rodovias de acesso | <input type="radio"/> | <input type="radio"/> | <input type="radio"/> | <input type="radio"/> | <input type="radio"/> |

Visitou outras cidades da região?

- Sim Não

Se sim, quais cidades visitou?

Acesse a versão online de
formulário através deste QR Code!!



Essa pesquisa é de grande importância para o desenvolvimento turístico do município de Ribeirão Grande



RIBEIRÃO GRANDE - SP

Pesquisa de Demanda Turística 2023



ADCOM



Prefeitura Municipal Ribeirão Grande

Prefeito

Marcelo Luis Nunes

Secretária de Turismo

Cristina Beatriz

Turismólogo Responsável

Marcos A Balzano



O Turismo tem um grande impacto na economia, no meio ambiente, nas comunidades locais e nos próprios turistas.

Por isso, ele é um fenômeno que, assim como qualquer outro, precisa ser investigado e planejado para que se atinjam melhores resultados econômicos e sociais, reduzindo seus impactos negativos.

INTRODUÇÃO

E para que se comece a planejar a atividade turística, o primeiro passo é o levantamento de informações. Para isso, a realização de pesquisas, estudos e análise de dados são essenciais para esta tarefa. É apenas com informações suficientes e adequadas que se consegue gerar estatísticas confiáveis sobre o turismo.

As informações coletadas auxiliam em diversas atividades, tais como orientar no planejamento turístico, auxiliar em futuros investimentos, conhecer o público consumidor (visitantes) e, principalmente, melhorar a prestação de serviços para satisfação dos visitantes.

Com isso, passa a ser possível avaliar os diferentes aspectos do turismo, dando suporte à tomada de decisão e a efetiva criação de políticas para o setor.

O Plano Municipal de Turismo estabelece a realização de Estudos de Demanda Turística de forma recorrente, a fim de monitorar a atividade turística da cidade e desenhar políticas públicas que promovam e alavanquem a atividade como eixo de desenvolvimento econômico.

O **objetivo geral** deste Estudo de Demanda Turística é identificar o perfil socioeconômico e hábitos de consumo de turistas, bem como seu nível de conhecimento e percepções sobre os serviços e atrativos turísticos oferecidos na cidade, durante todo o ano.

OBJETIVOS ESPECÍFICOS

- Identificar o perfil de potenciais clientes;
- Levantar oportunidades para ofertar serviços e produtos turísticos;
- Analisar viabilidade e delinear estratégias para divulgação do município como destino turístico;
- Avaliar o nível de conhecimento dos turistas sobre serviços;
- Conhecer os hábitos dos Turistas durante sua estadia;
- Avaliar o nível de conhecimento dos turistas sobre os atrativos;
- Levantar expectativas e interesses em conhecer roteiros tradicionais e/ou alternativos;
- Avaliar a infraestrutura, na percepção do turista.

METODOLOGIA

O método de pesquisa, amostras, locais de aplicação, assim como todo o planejamento para realização desta pesquisa foi revisada e certificada pela administração municipal e os stakeholders do setor turístico do município.

A necessidade da realização do Estudo de Demanda Turística foi definida a partir das reuniões do Conselho Municipal de Turismo, a partir das diretrizes estabelecidas no Plano Municipal de Turismo, e dentre outros motivos, também para viabilizar todas as exigências legais / técnicas junto ao Governo no Estado de São Paulo para a classificação do município como "Município de Interesse Turístico – MIT" de acordo com a Lei Complementar Nº 1.261, de 29 de abril de 2015.

A Secretaria de Turismo do Estado de São Paulo, disponibiliza em seu site um modelo de formulário de Pesquisa de Demanda de Turística que serviu de base para essa pesquisa, visando atender os requisitos legais da Lei Complementar Nº 1.261, de 29 de abril de 2015.

A aplicação do questionário foi realizada de forma presencial e remota, cujo acesso pôde ser feito através de QR Code, utilizando celular, tablets e computador, nos locais com dificuldade de acesso à internet o questionário foi impresso, e posteriormente lançado pelo próprio entrevistador no formulário online, visando o desenvolvimento de um único banco de dados para toda a pesquisa.

Os horários de aplicação dos questionários foram determinados acompanhando os fluxos mais intensos de cada local ou atrativo visitado, ou aqueles em que se sabe previamente que é mais frequentado por visitantes do que por moradores locais.

Estudo Descritivo

Abordagem Quantitativa,

Instrumento de Coleta de Dados questionário semiestruturado

Amostragem probabilística,

Público alvo

Homens e Mulheres, maiores de 18 anos, que não sejam residentes na cidade da entrevista.

Plano Amostral

População - 7.450 habitantes - IGBE 2022,

Número total de entrevistas: 556,

Margem de erro: 4%,

Coeficiente de confiança: 95%.

Questionário

O questionário para coleta de dados foi elaborado com questões fechadas e abertas.

O questionário abordou as seguintes informações:

- Origem do turista por município, estado, país;
- Tempo médio de permanência;
- Idade;
- Sexo;
- Como soube do destino;
- Motivação da viagem;
- Meio de transporte utilizado;
- Viajou sozinho;
- Meio de hospedagem utilizado;
- Acompanhantes;
- Gasto médio diário por pessoa;
- Hospedagem;
- Atrativos;
- Infraestrutura;
- Avaliação do destino.



ANÁLISE DE DADOS

A seguir analisaremos os gráficos gerados com a tabulação dos dados extraídos da pesquisa.

Os dados coletados foram compilados, e verificado a consistência dos dados, a compilação dos dados e relatórios estatísticos foram produzidos no programa MS/Excel versão 365.

Este relatório inclui toda a documentação e detalhes de todo o processo de pesquisa. Tem a função de ser a principal fonte de documentação para estudos posteriores. Inclui informações suficientes para permitir a outros que reproduzam o estudo, com registros claros e detalhados de todos os parâmetros do método, técnicas de coleta de dados e ferramentas de análise aplicadas.

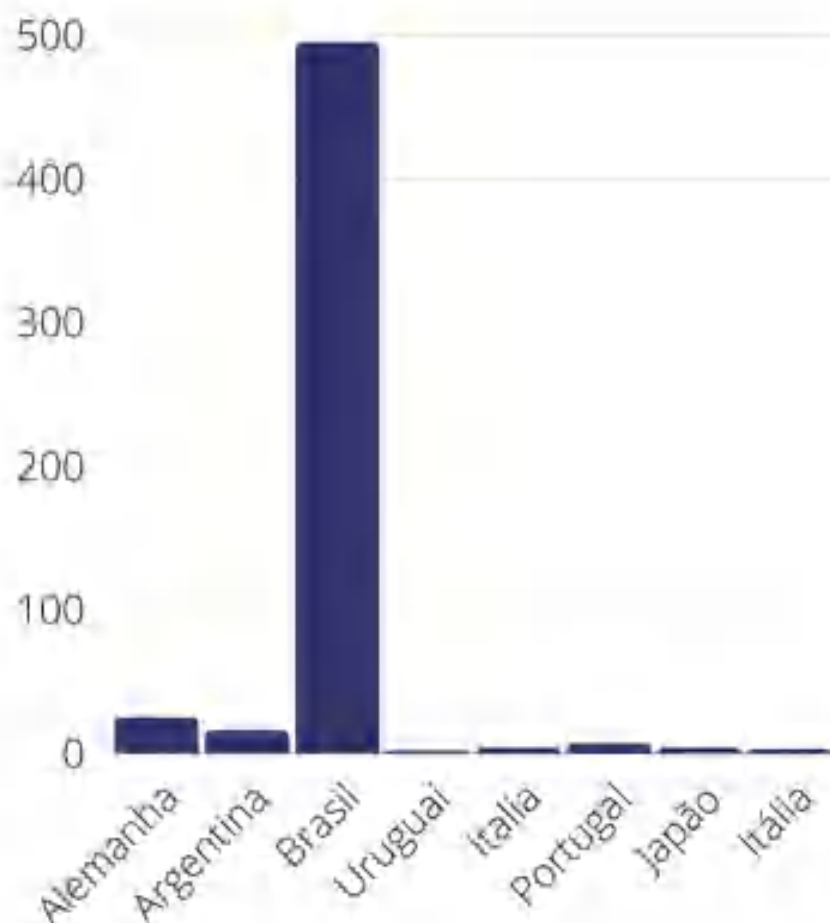
Distribuição das Entrevistas

A distribuição das entrevistas realizadas, por local de coleta de dados, é apresentada:

Local/Mês	Jan	Fev	Mar	Abr	Mai	Jun	Jul	Ago	Set	Out	Nov	Dez
Hospedagem	17	22	23	19	25	22	20	19	19	21	22	25
A&B	4	4	7	6	8	4	5	4	6	4	6	4
Comércio	3	5	4	4	7	5	4	5	4	4	3	5
Ártrativos	11	12	12	13	12	11	12	11	12	11	14	12
PIT	3	4	5	5	3	3	4	4	3	3	3	4

Houve uma preocupação em realizar uma distribuição temporal como o objetivo de identificar diferentes perfis de turistas nos mais variados momentos de alta e baixa temporada, eventos, e sazonalidade, permitindo compreender os diversos fatores indutores do turismo no município.

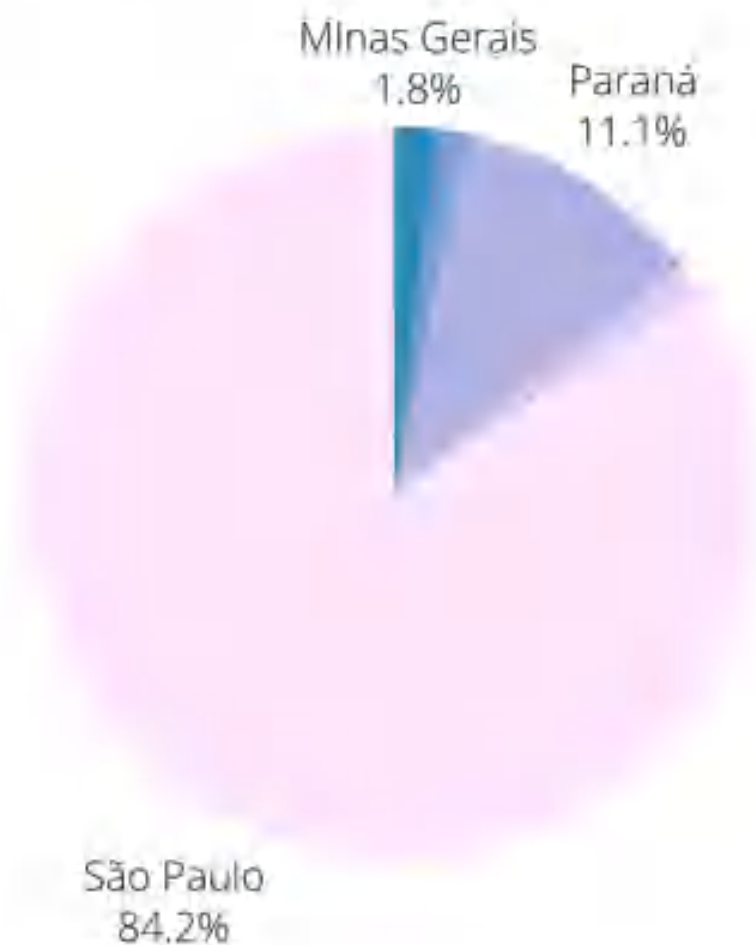
País de Origem



Dos entrevistados 85,20% eram brasileiros e 14,80% eram estrangeiros. O município recebeu a visita de 61 turistas internacionais, enquanto o número total de turistas provenientes do Brasil foi de 495.

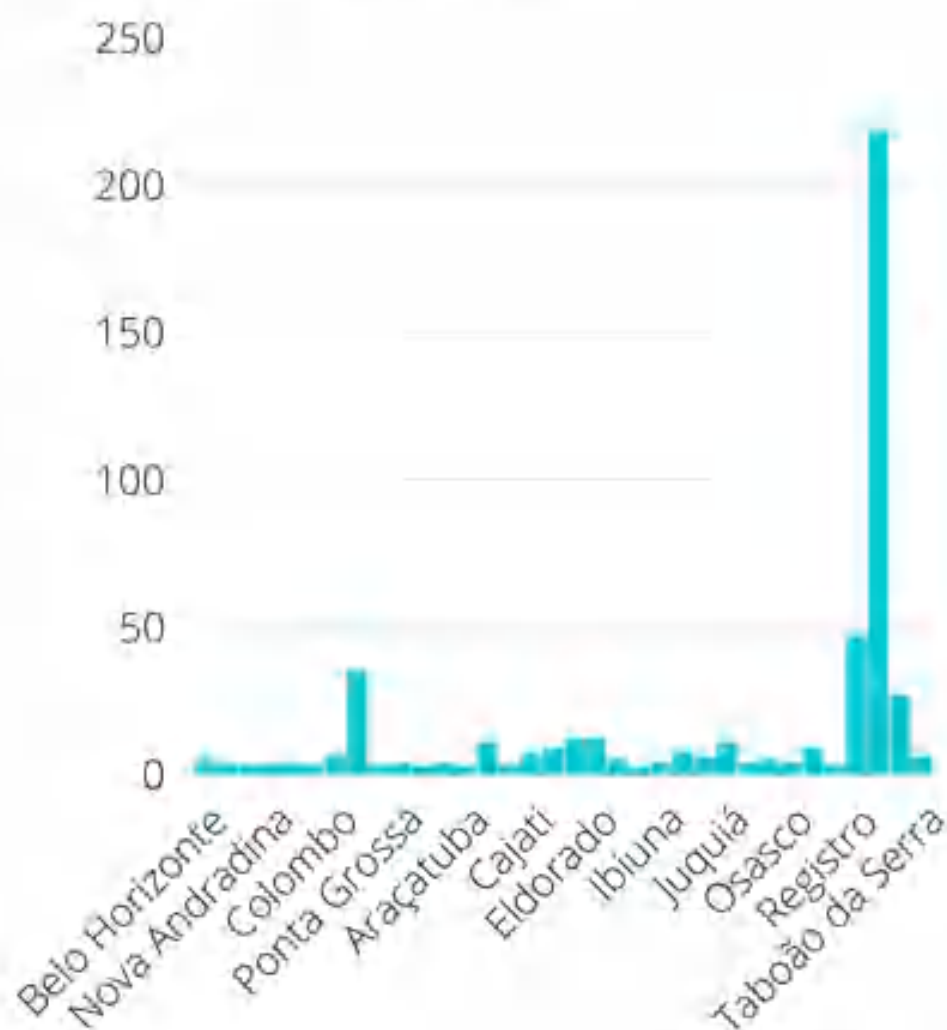
O município está situado a uma distância média de 250 km de três aeroportos internacionais importantes: Campinas/SP, Guarulhos/SP e Curitiba/PR.

Estados de Origem



O Estado de São Paulo é o principal emissor de turistas nacionais para o município com 84,2% dos turistas.

Municípios de Origem



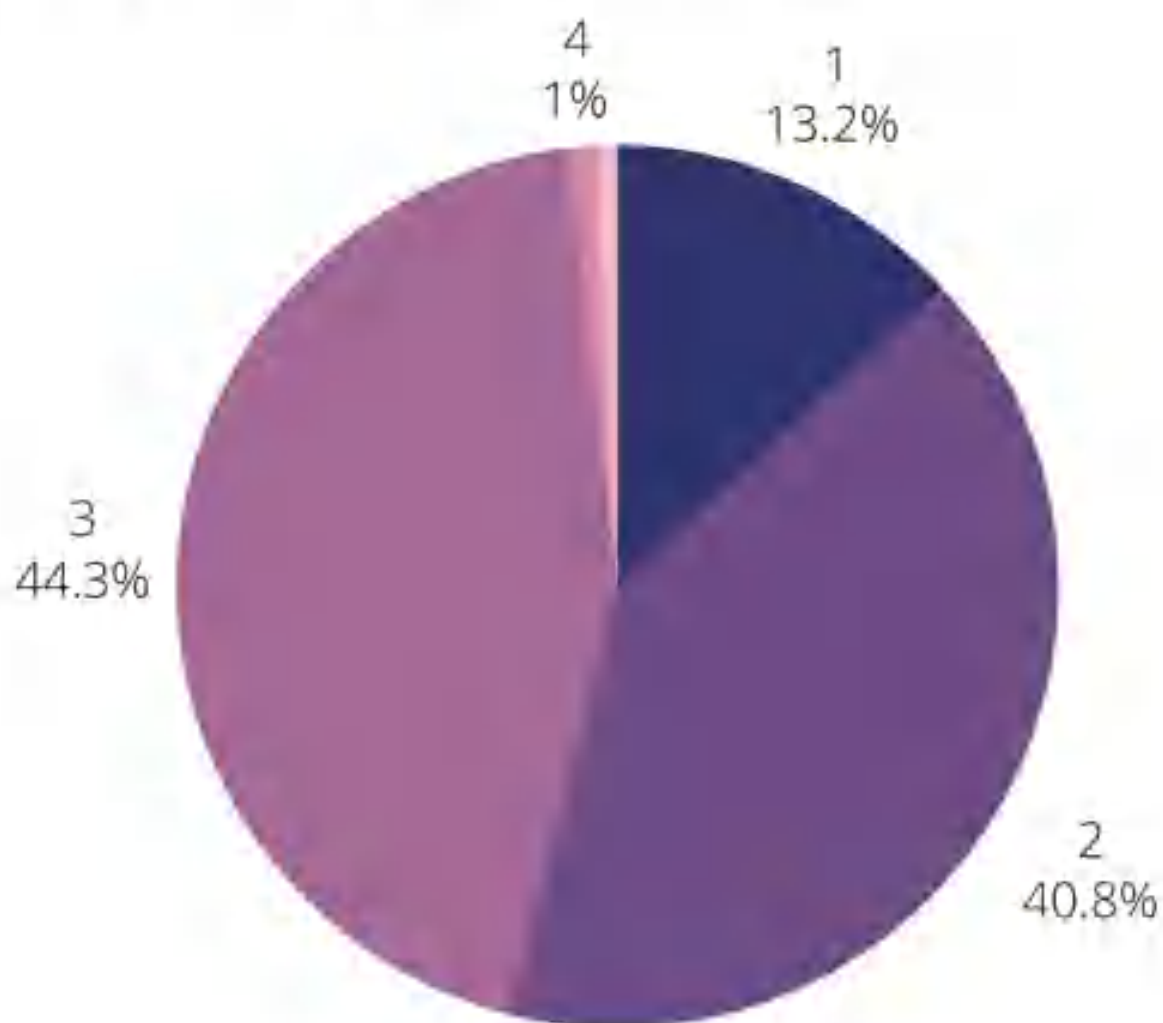
A pesquisa identificou turistas vindos de 34 municípios brasileiros, e 7 outros países.

Os municípios de São Paulo, Regsitro, Curitiba, Sorocaba, Cotia, Eldorado, Barueri, Juquiã que juntas representam 75,56% dos entrevistados

Municípios de Origem

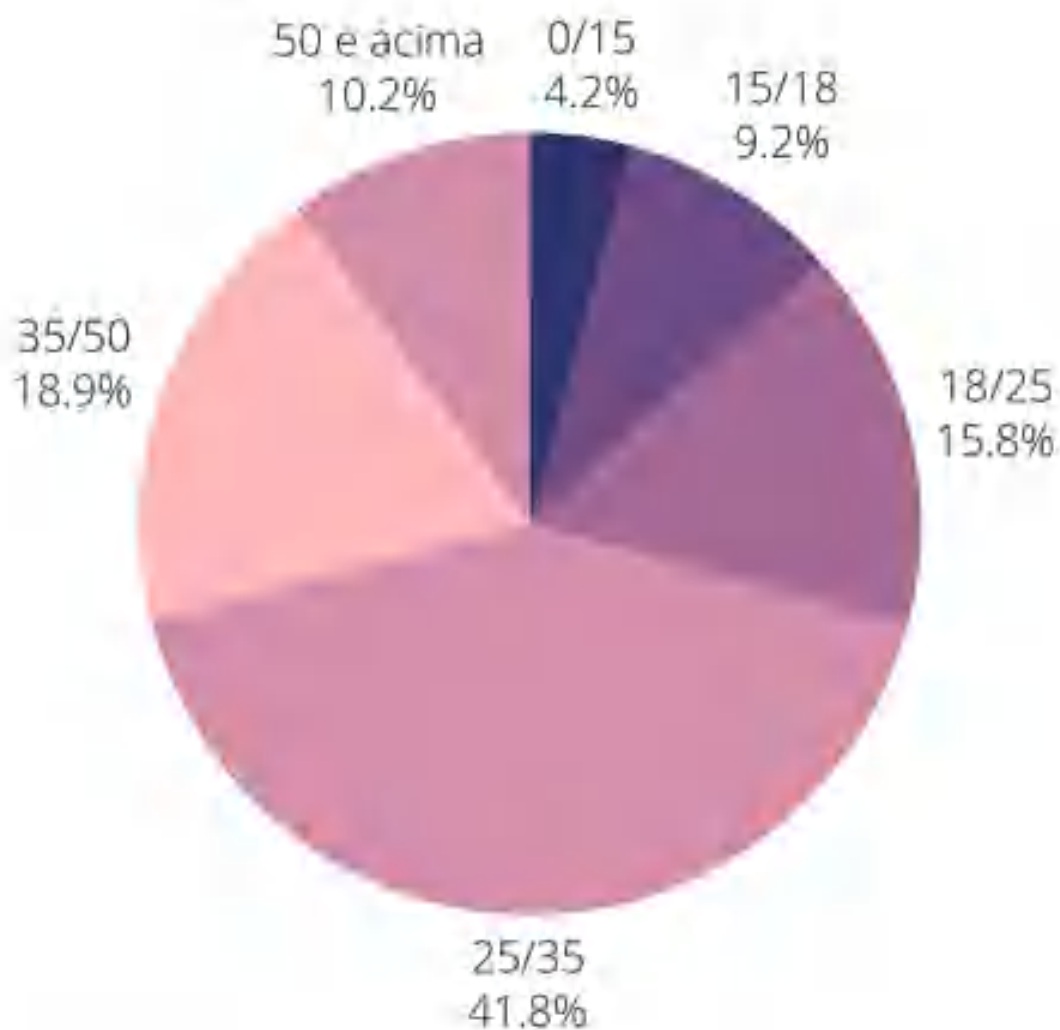
Cidade	Estado	Pesquisas	%
Bele Horizonte	MG	5	1,01%
Uberaba	MG	4	0,81%
Campo Grande	MS	3	0,61%
Nova Andradina	MS	4	0,81%
Baralva do Sul	PR	4	0,81%
Campé Largo	PR	3	0,61%
Colombo	PR	9	1,21%
Curitiba	PR	15	2,07%
Rerangaú	PI	3	0,61%
Parita Grossa	PI	4	0,81%
Joinvile	SC	3	0,61%
São Bento do Sul	SC	4	0,81%
Araçatuba	SP	3	0,61%
Barroet	SP	11	2,22%
Bauri	SP	3	0,61%
Cajati	SP	7	1,47%
Campinas	SP	9	1,82%
Cotia	SP	12	2,42%
Eldorado	SP	12	2,42%
Embu das Artes	SP	5	1,01%
Franca	SP	2	0,40%
Ituna	SP	4	0,81%
Itapacirica da Serra	SP	8	1,62%
Itapeví	SP	6	1,21%
Juquã	SP	11	2,22%
Murilla	SP	4	0,81%
Miracatu	SP	5	1,01%
Osasco	SP	4	0,81%
Pariguera-Açu	SP	5	1,02%
Poáçcaba	SP	3	0,61%
Registro	SP	47	9,49%
São Paulo	SP	218	44,26%
Sorocaba	SP	27	5,45%
Taboão da Serra	SP	6	1,21%

Tempo de permanência



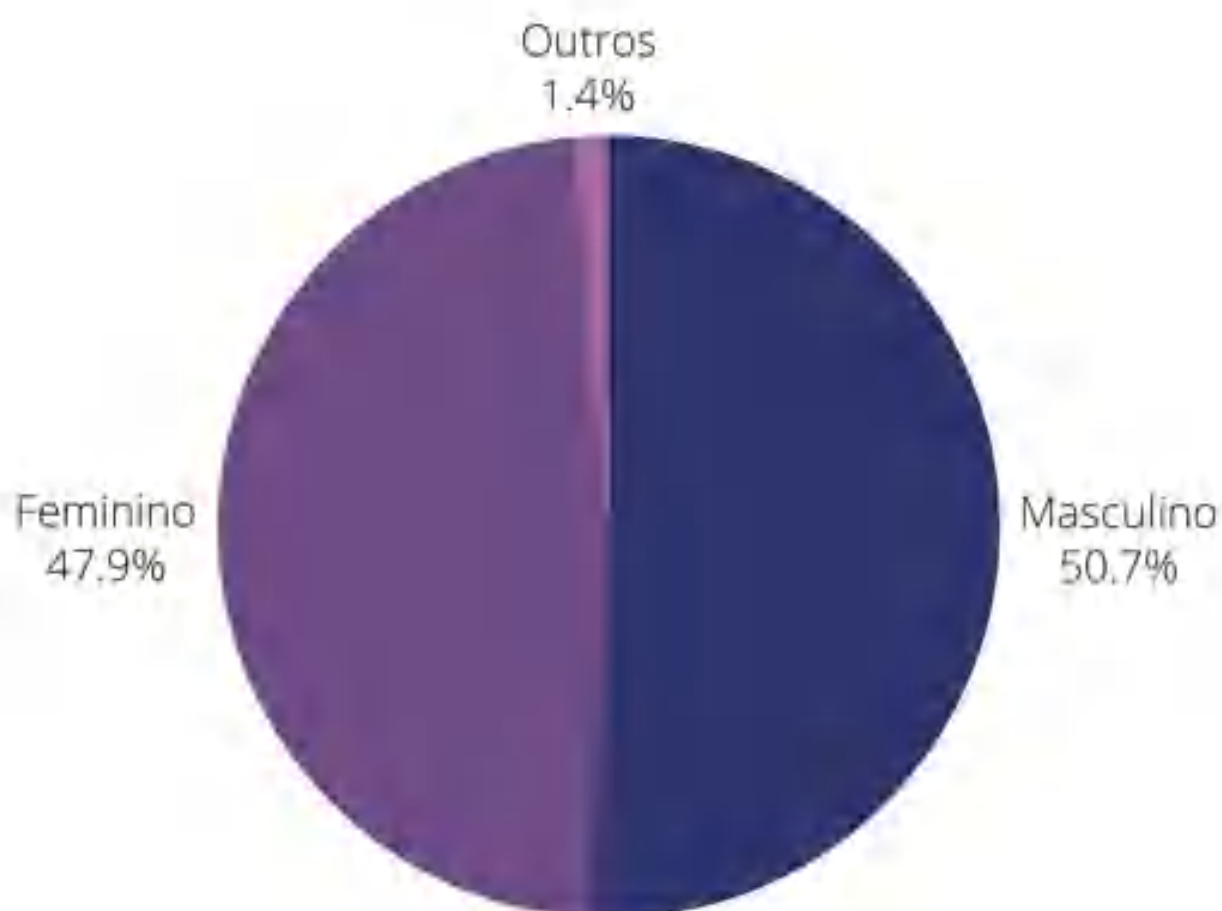
A maioria dos turistas entrevistados permanece no destino entre 2 dia (40,8%) e 3 dias (44,3%), configurando média permanência.

Idade



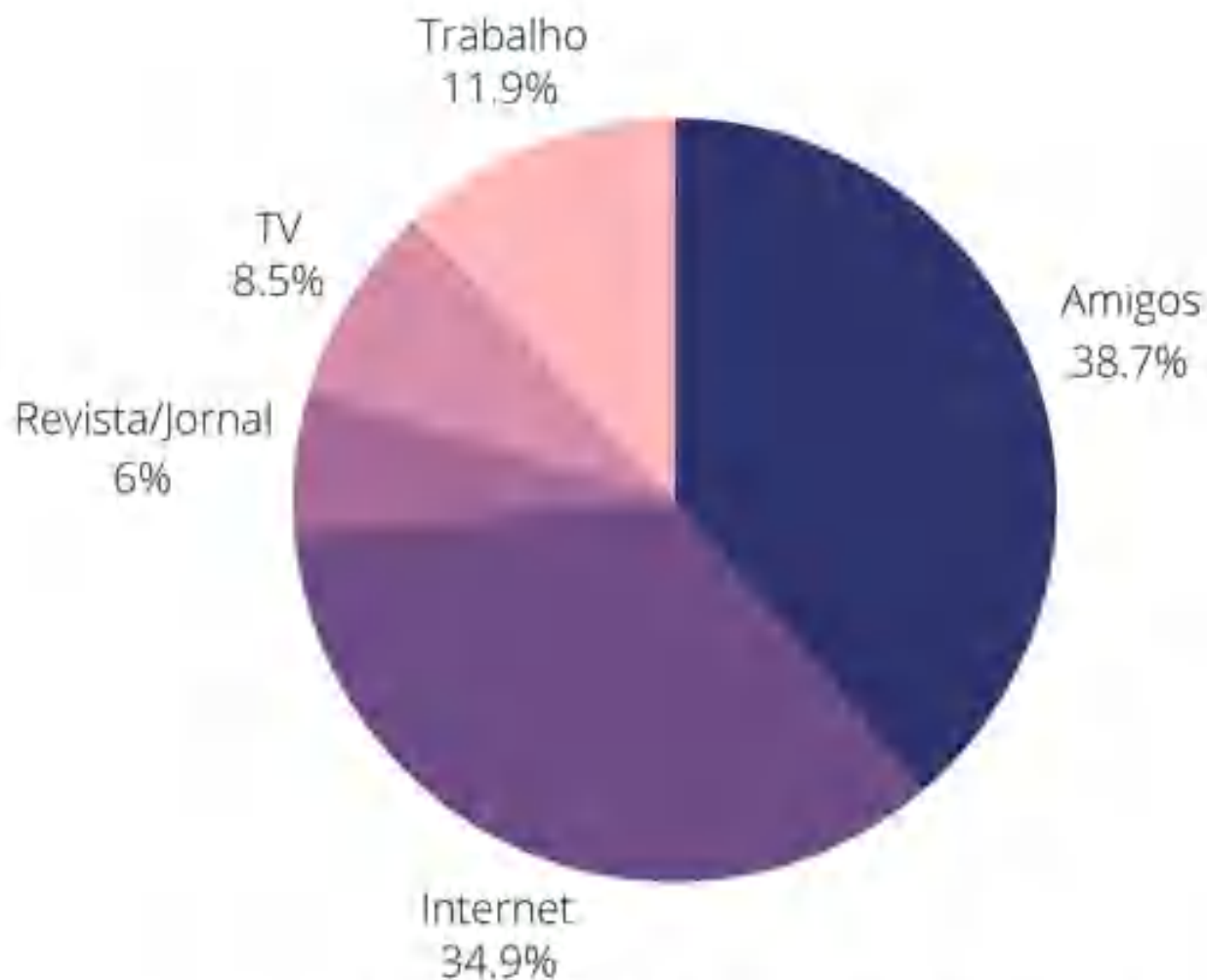
A principal faixa etária dos entrevistados é a compreendida entre 25/35 anos com 41,77%.

Sexo



O universo pesquisado apresenta um equilíbrio entre os sexos, com 50,7% masculino e 47,9% feminino.

Como soube do destino



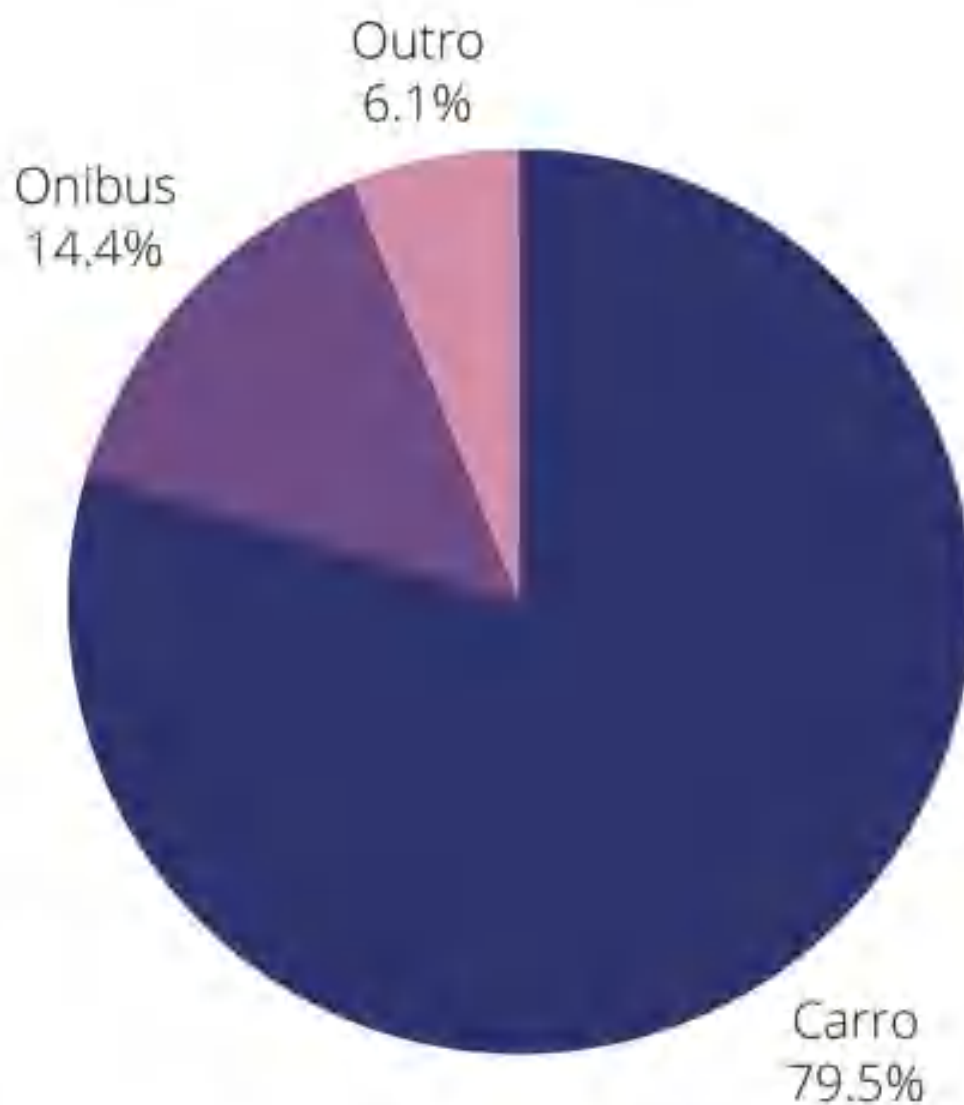
Amigos (38,7%) e Internet (34,9%) são as principais fontes referência sobre o destino, somadas respondem por 73,5% das fontes de informação.

Qual a motivação da viagem



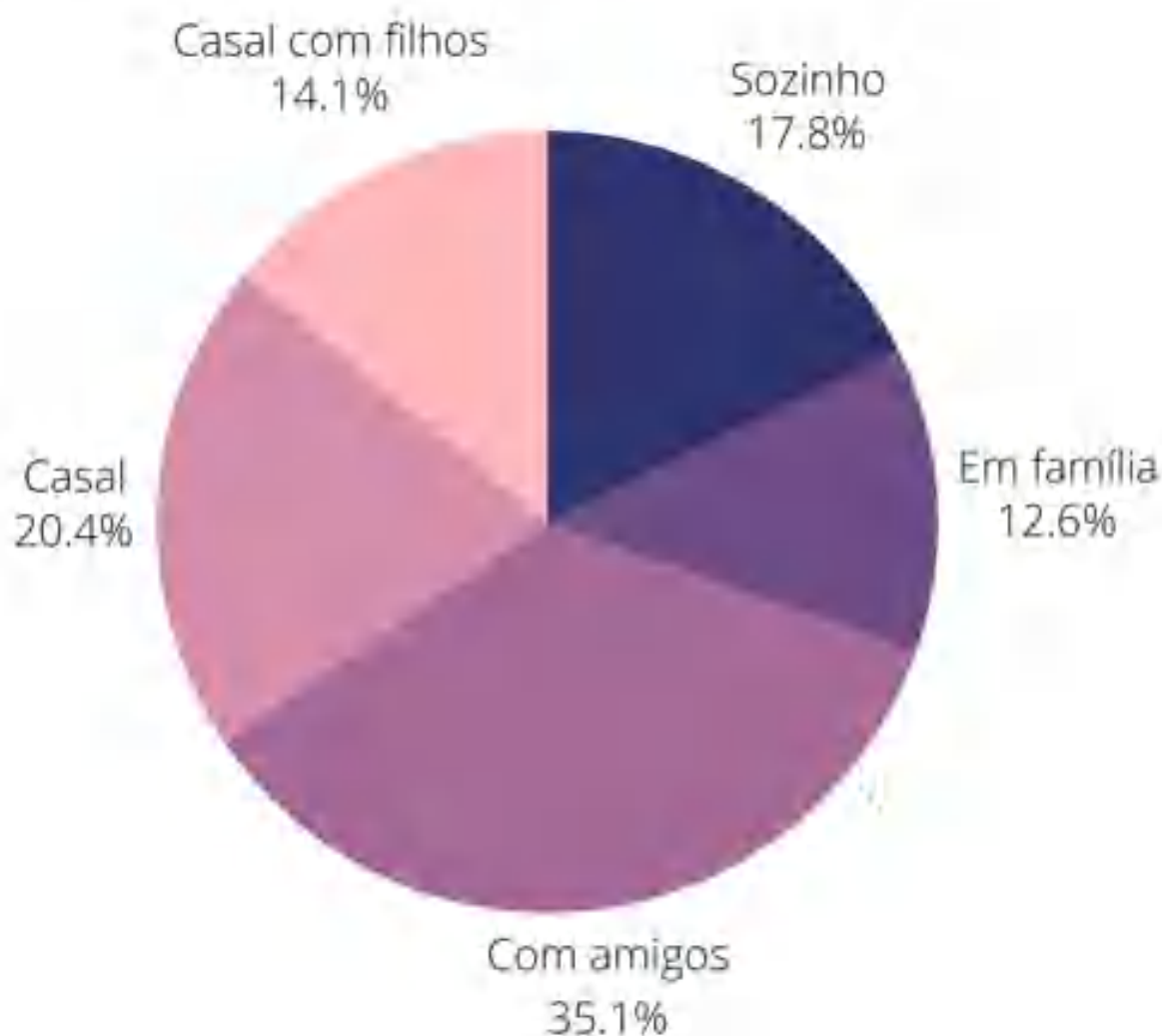
A principal motivação do turista é a Religião 33,9%, seguido por Natureza 28,6%, Aventura 12,3% e Esportes 9,7%, que se somados ultrapassam o tema Religião, permitindo abstrair que a Religião e as atividades ligadas a natureza são os principais indutores do turismo no município.

Meios de transporte



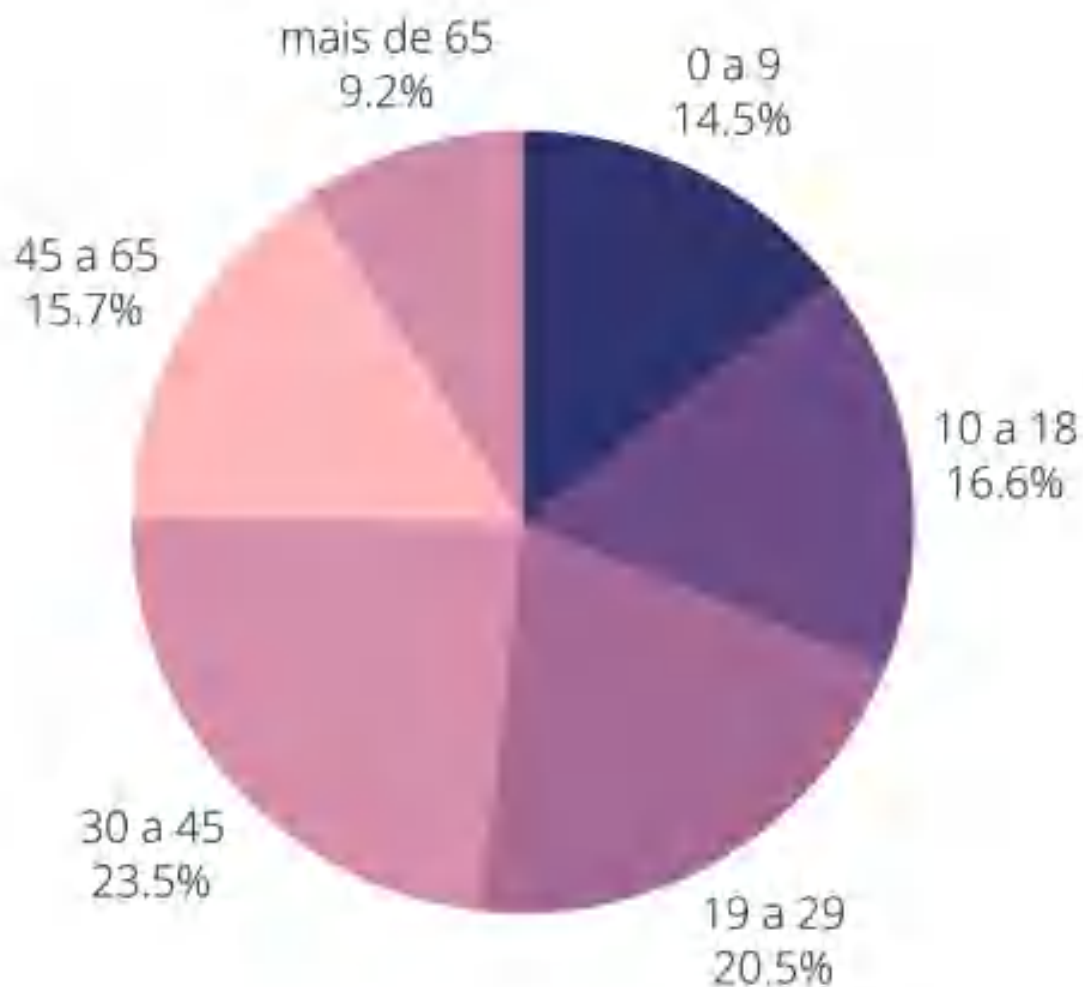
O principal meio de transporte do turista é o automóvel com 79,5%, seguido pelo ônibus com 14,4%.

Companhia de viagem



Houve uma grande distribuição entre as respostas apresentadas, que permitem identificar que a maioria dos turistas viaja acompanhado 82,2%, enquanto apenas 17,8% viaja sozinho.

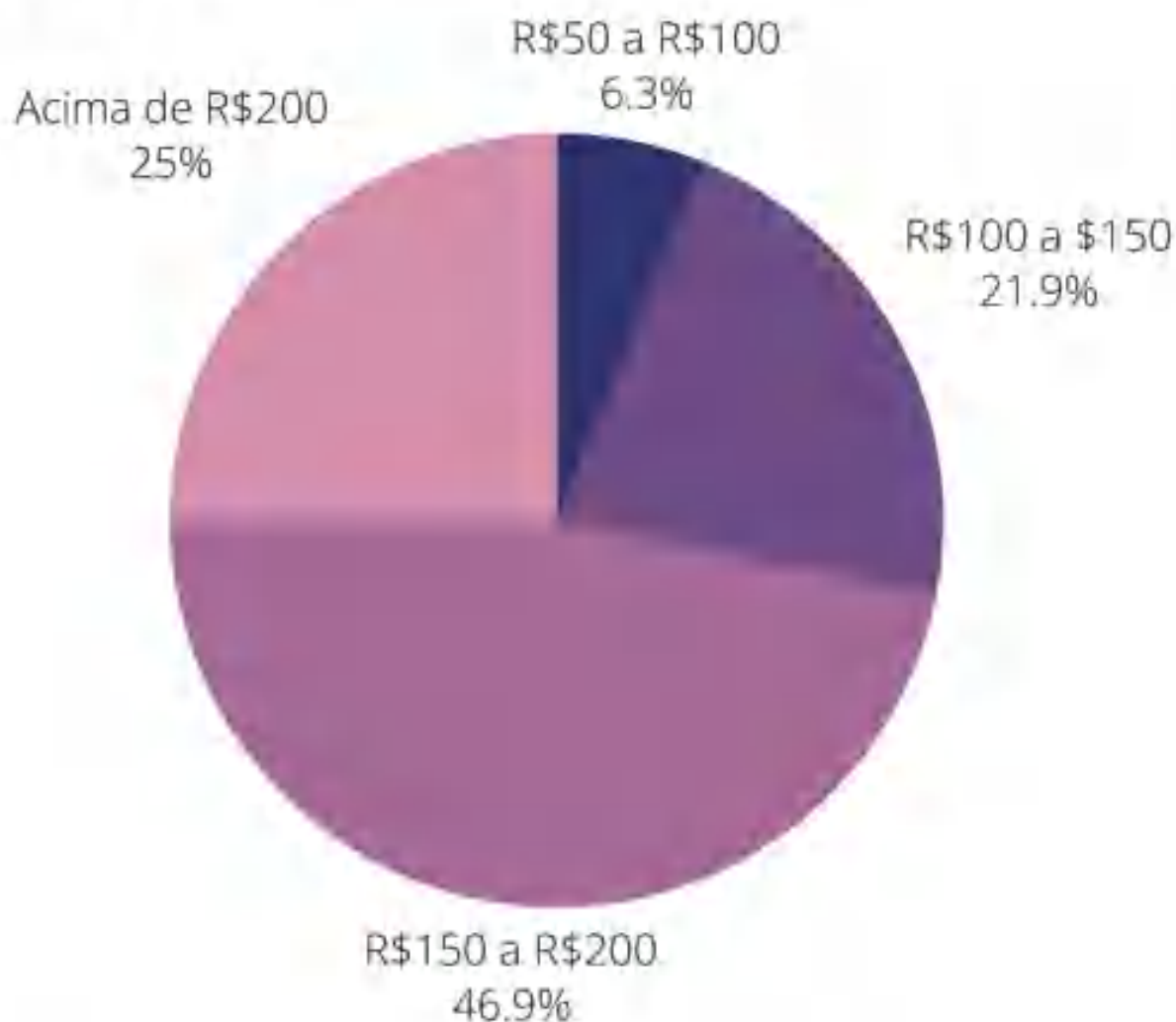
Idade dos acompanhantes



O principal grupo de acompanhantes é o compreendido na faixa entre 19 a 29 anos com 20,5%, seguido pela faixa entre 30 e 45 anos com 23,5%.

Gasto médio diário no destino

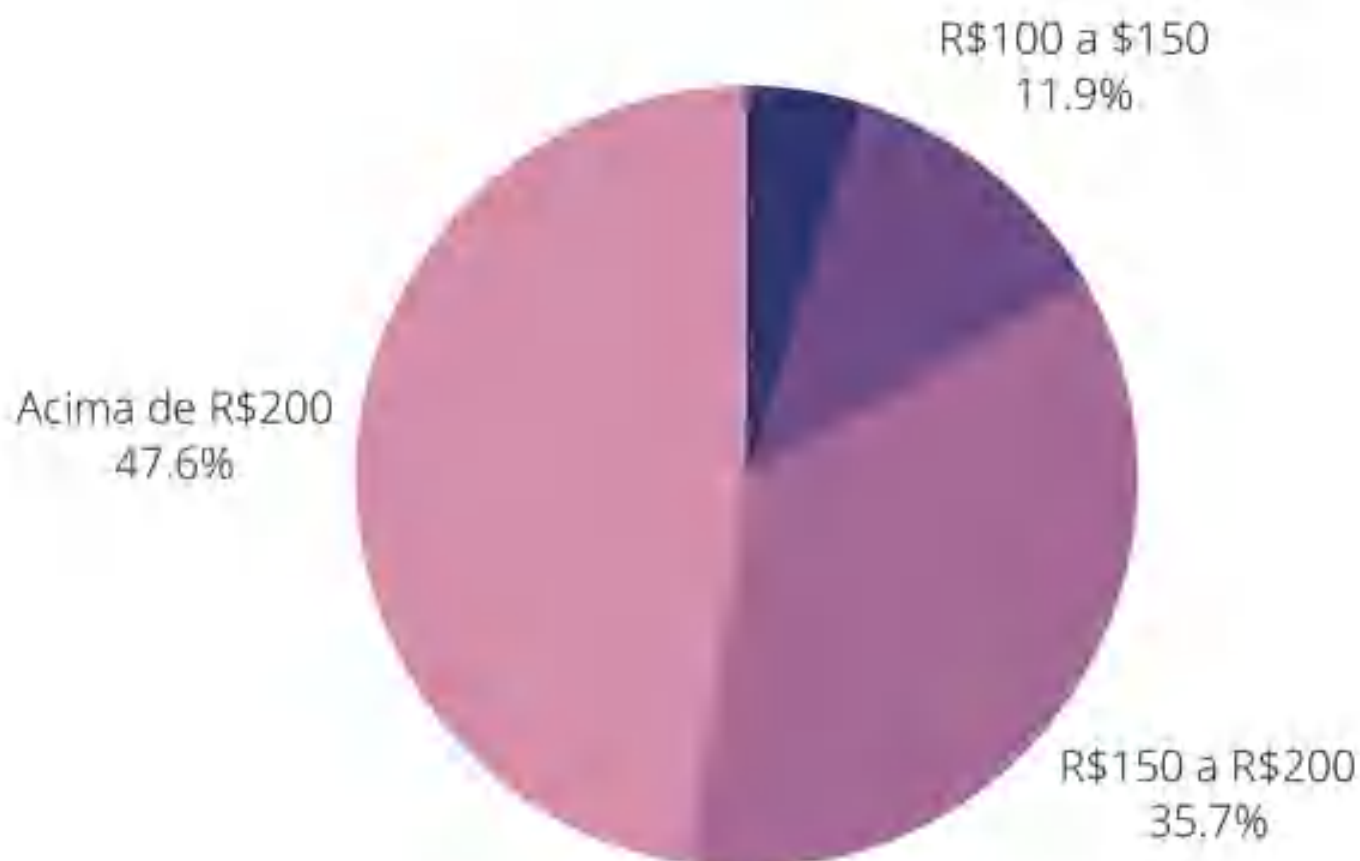
Previsto



A estimativa da maioria 46,9% dos turistas era ter um gasto médio diário entre R\$150/200.

Gasto médio diário no destino

Efetivo



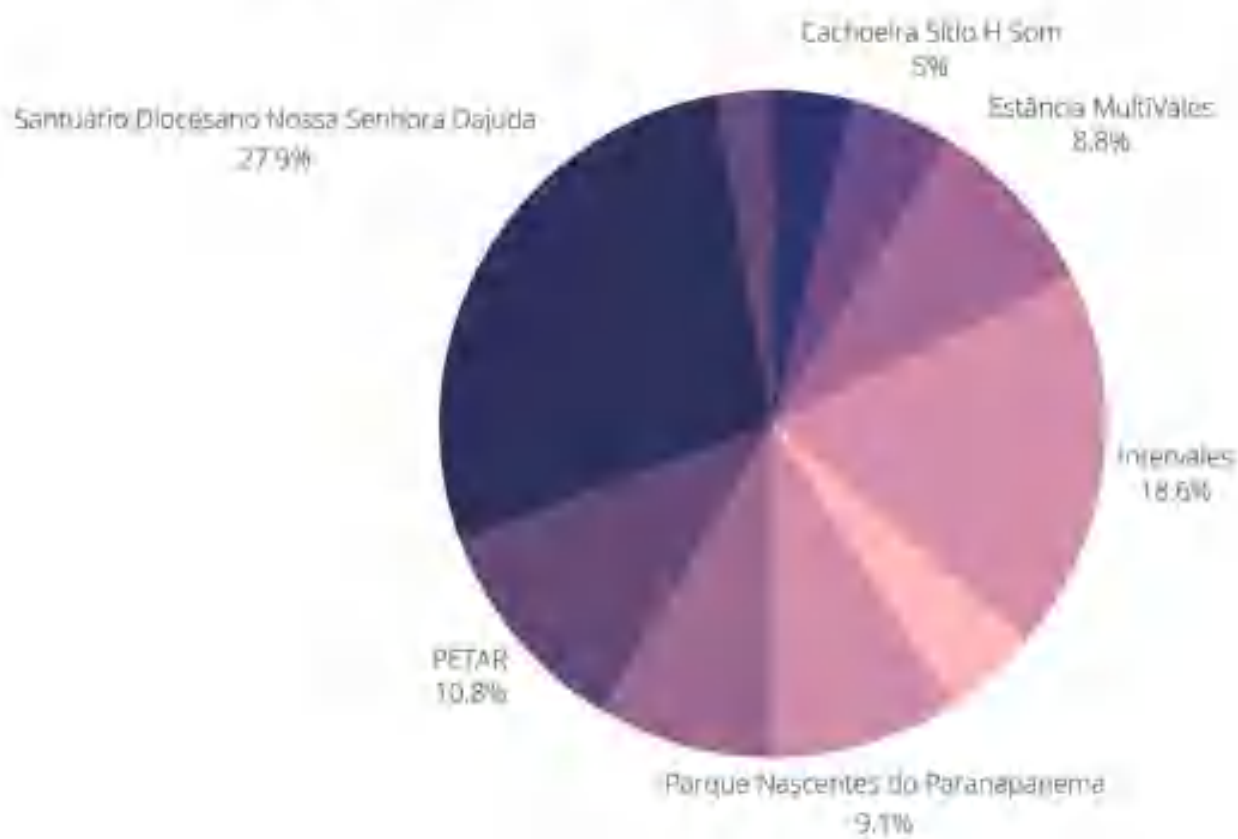
O gasto efetivo acabou superando as estimativas, com redução na faixa inferior e aumento nas faixas intermediária e superior com 83,3% das respostas com gastos na faixa compreendida entre R\$150/200 e Acima de R\$200.

Hospedagem



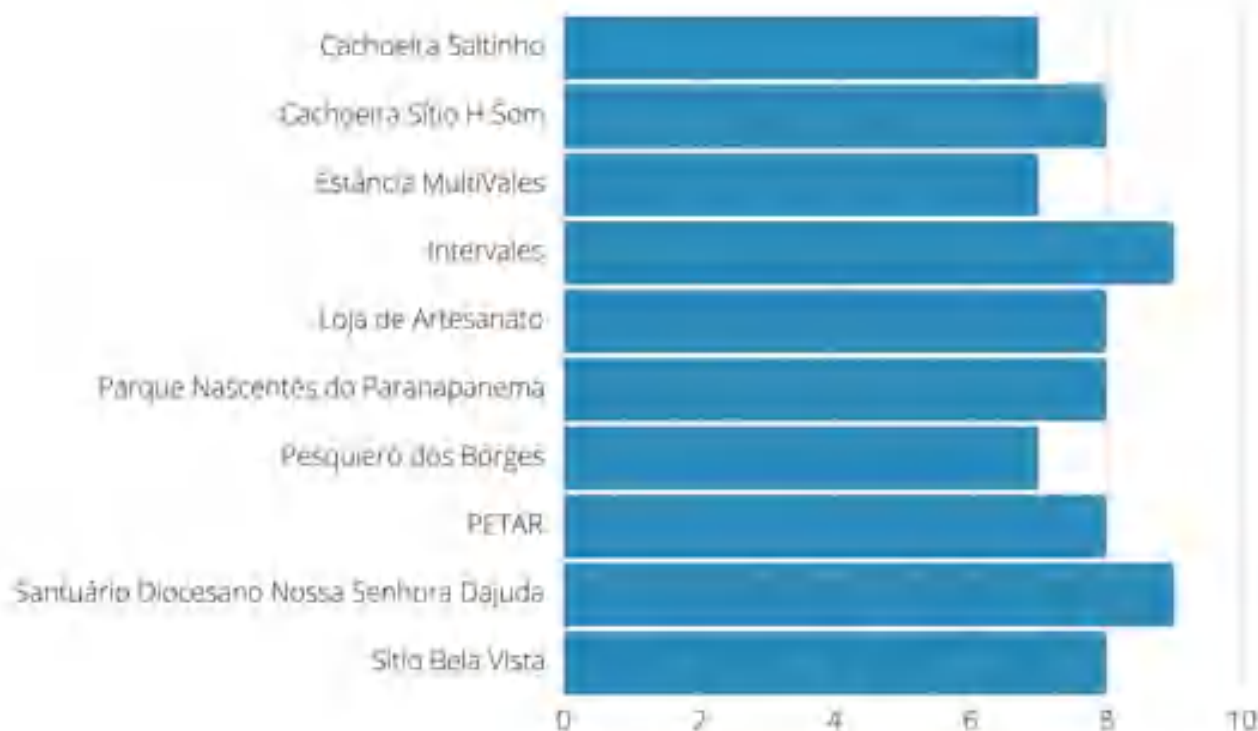
O principal meio de hospedagem utilizado pelo turista é o hotel com 42,6%, seguido por Casa de Parentes e Amigos, Pousada e Resort.

Atrativos Visitados



Os principais atrativos apontados na pesquisa são o Santuário Diocesano Nossa Senhora D'Ajuda com 28% das respostas seguido pelo Parque Intervalos com 18%, seguido do Petar e Parque Nascentes do Paranapanema com 9%.

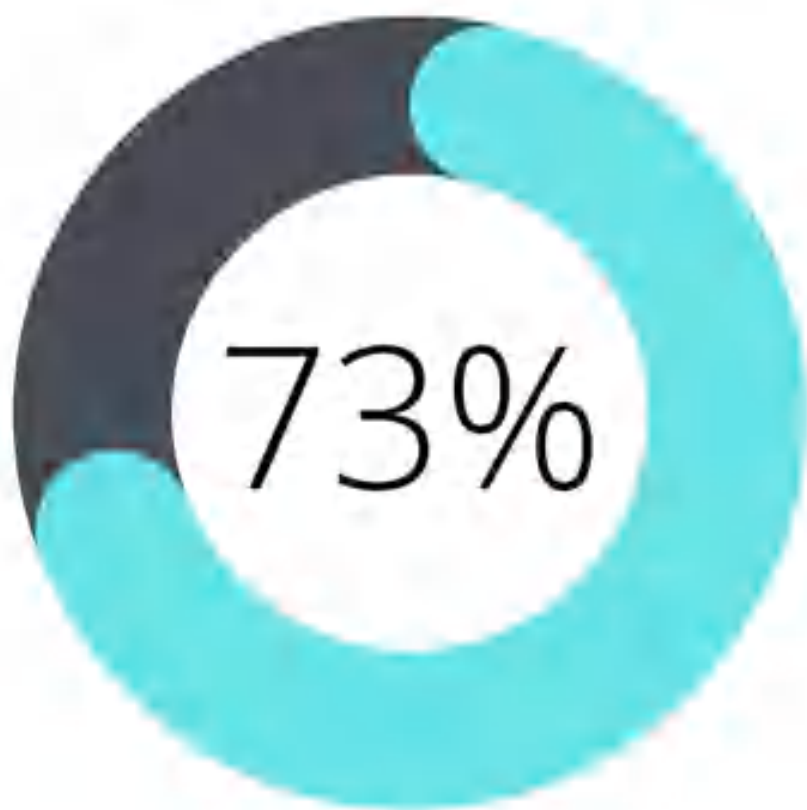
Atrativos - Avaliação



A nota atribuída pelos turistas aos atrativos também apresenta uma distribuição equilibrada, com média de 4, sendo 1 péssimo, 2 ruim, 3 razoável, 4 bom e 5 excelente.

Importante destacar que nenhum dos atrativos mencionados obteve média abaixo de 3 razoável.

Avaliação Infraestrutura



A nota média sobre a infraestrutura do município foi de 73%, avaliação considera como **BOM**

Critérios de Avaliação:

0% a 20% péssimo

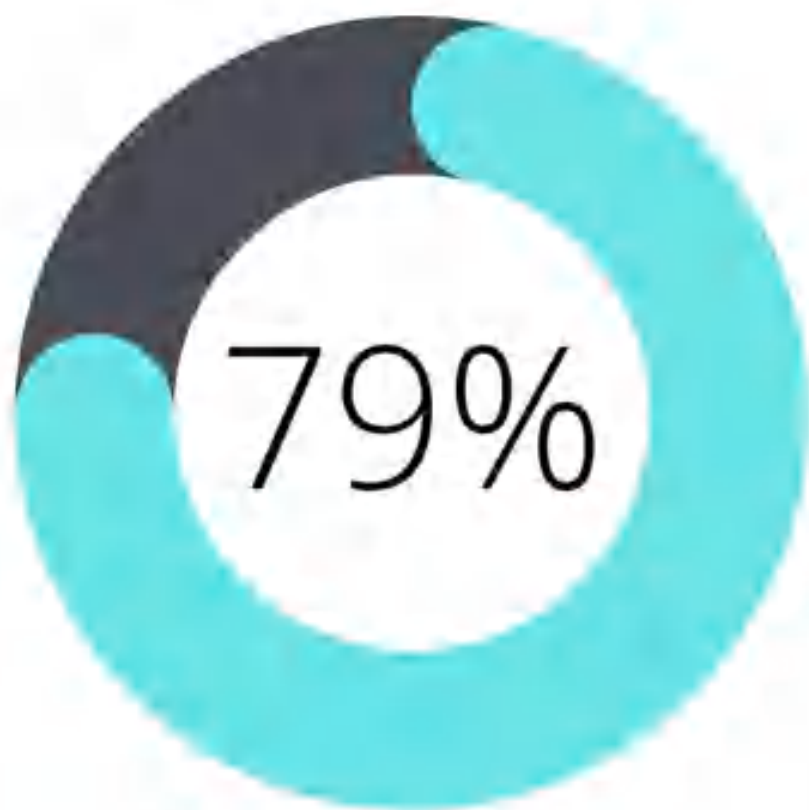
21% a 40% ruim

41% a 60% razoável

61% a 80% bom

81% a 100% excelente

Avaliação Infraestrutura - Limpeza



As notas sobre **Limpeza** do município foram avaliadas com média de 79%, **BOM**

Critérios de Avaliação:

0% a 20% péssimo

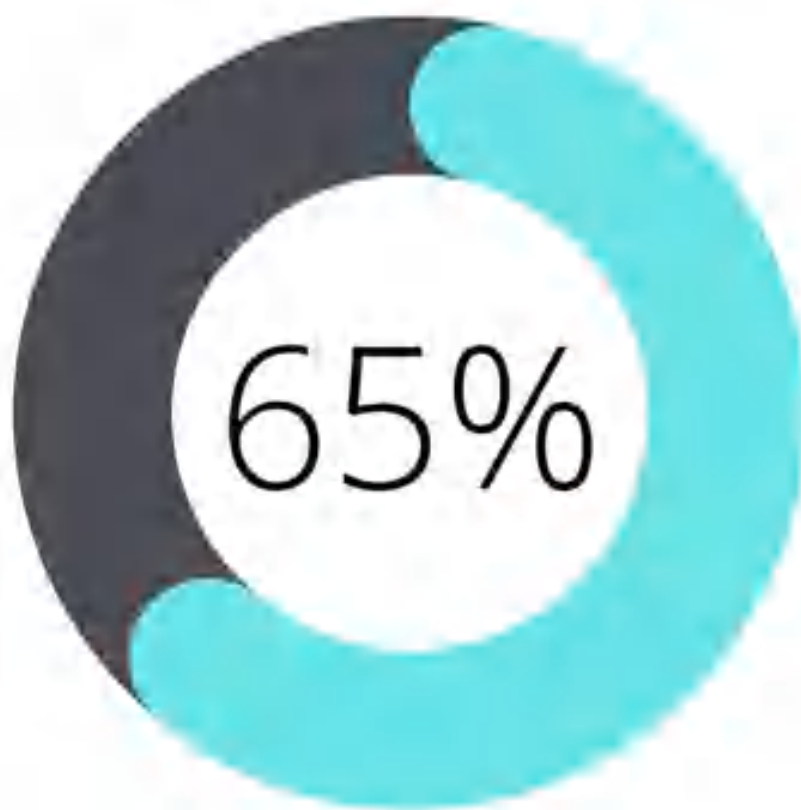
21% a 40% ruim

41% a 60% razoável

61% a 80% bom

81% a 100% excelente

Avaliação Infraestrutura - Sanitários



As notas sobre **Sanitários** do município foram avaliadas com média de 65%, **BOM**

Critérios de Avaliação:

0% a 20% péssimo

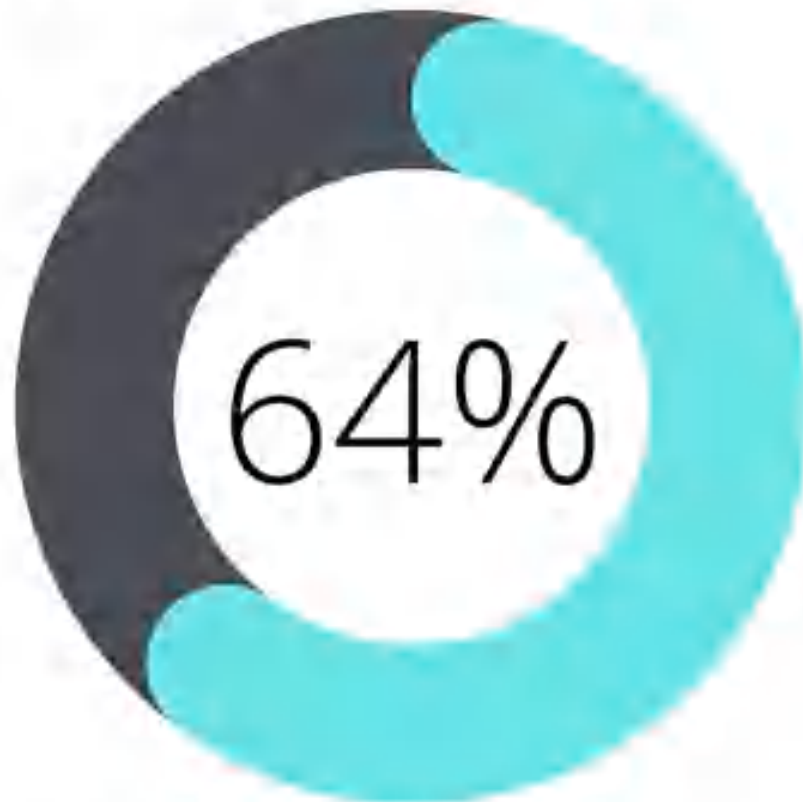
21% a 40% ruim

41% a 60% razoável

61% a 80% bom

81% a 100% excelente

Avaliação Infraestrutura - Site do turismo municipal



As avaliações sobre a **Site do Turismo Municipal** do município foram avaliadas com média de 64%, **BOM**

Critérios de Avaliação:

0% a 20% péssimo

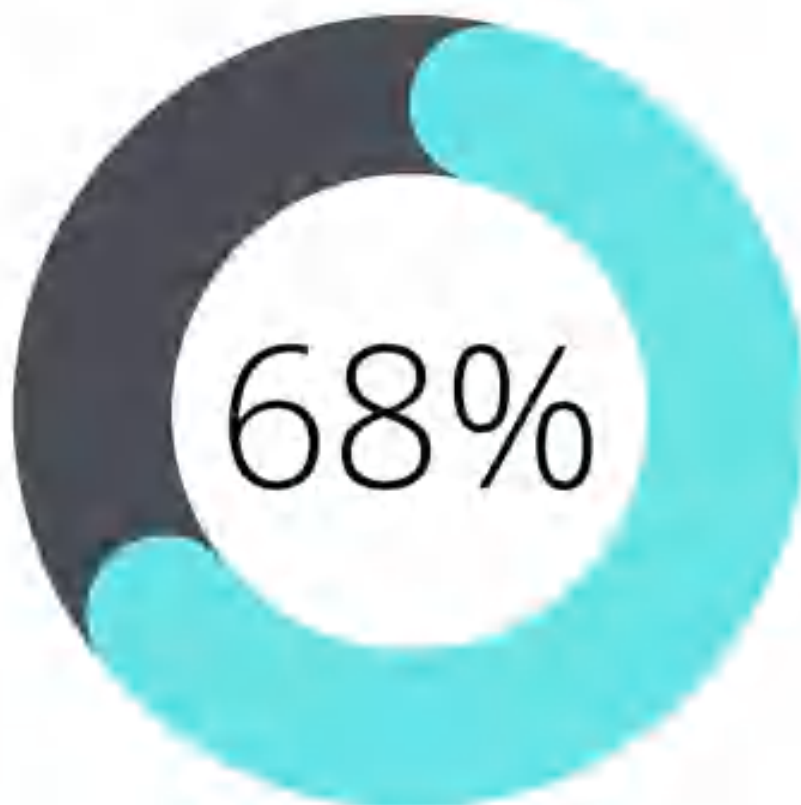
21% a 40% ruim

41% a 60% razoável

61% a 80% bom

81% a 100% excelente

Avaliação Infraestrutura - Receptivo



As notas sobre a **Receptivo** do município foram avaliadas com média de 68%, **BOM**

Critérios de Avaliação:

0% a 20% péssimo

21% a 40% ruim

41% a 60% razoável

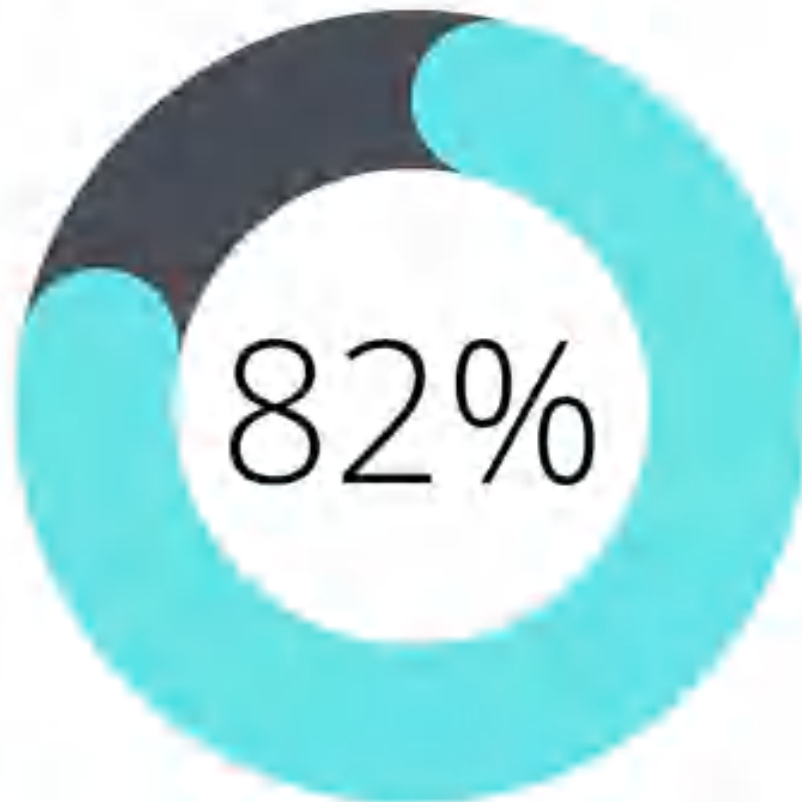
61% a 80% bom

81% a 100% excelente

Avaliação Restaurantes

Infraestrutura

-



As notas sobre a **Restaurantes** do município foram avaliadas com média de 82% , **EXCELENTE**

Critérios de Avaliação:

0% a 20% péssimo

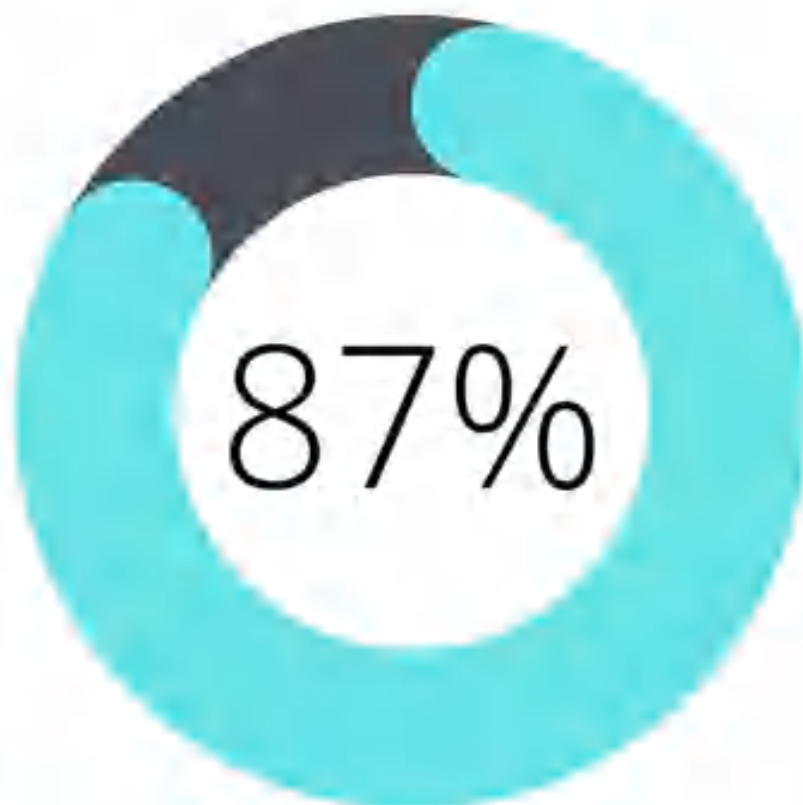
21% a 40% ruim

41% a 60% razoável

61% a 80% bom

81% a 100% excelente

Avaliação Infraestrutura - Atrativos



As notas sobre a **Atrativos** do município foram avaliadas com média de 87%, **EXCELENTE**

Critérios de Avaliação:

0% a 20% péssimo

21% a 40% ruim

41% a 60% razoável

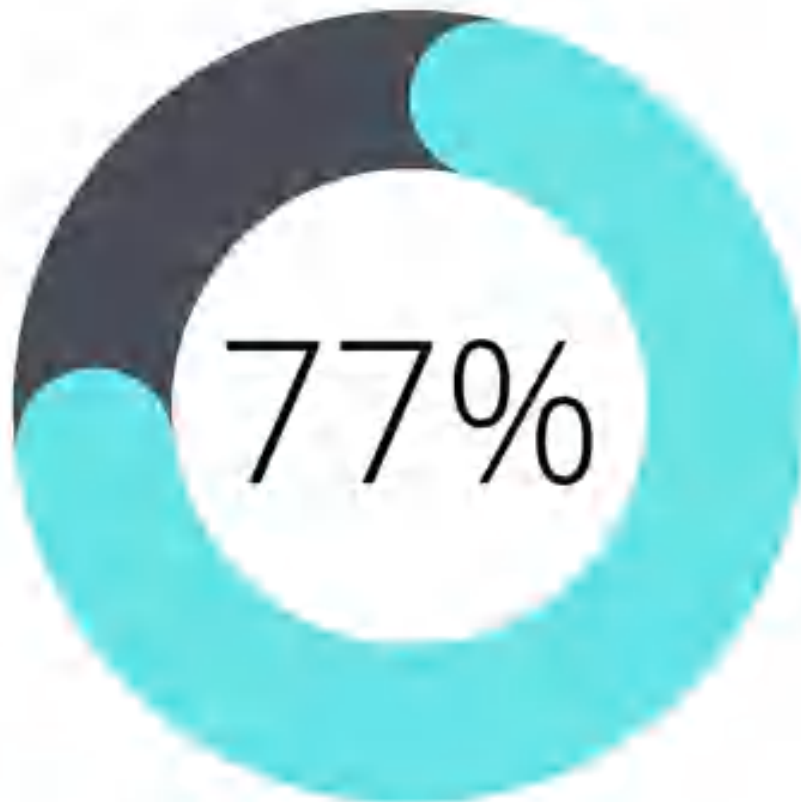
61% a 80% bom

81% a 100% excelente

Avaliação Artesanato

Infraestrutura

-



As notas sobre a **Artesanato** do município foram avaliadas com média de 77%, **BOM**

Critérios de Avaliação:

0% a 20% péssimo

21% a 40% ruim

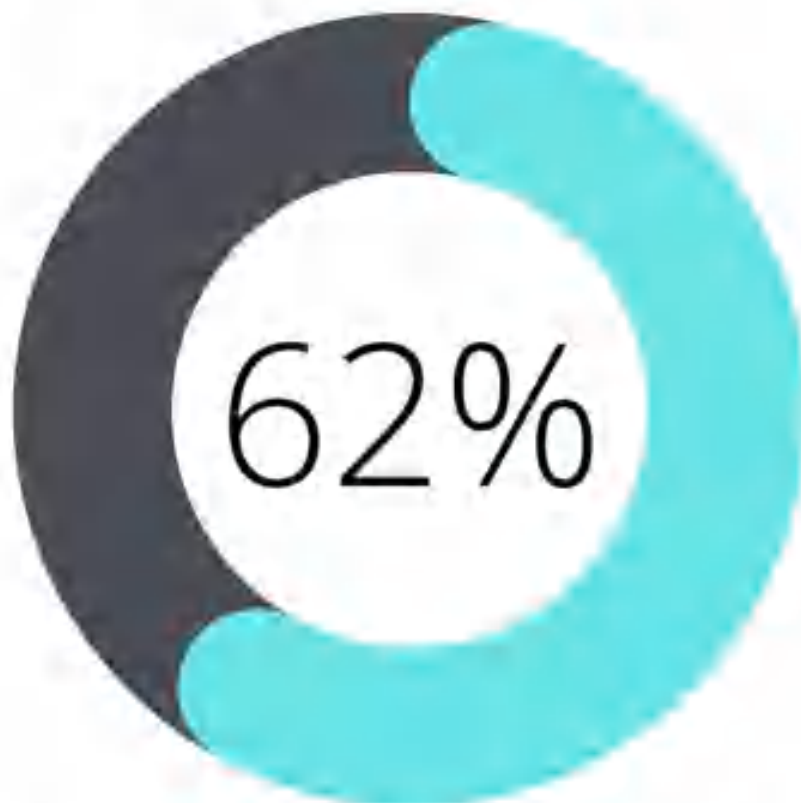
41% a 60% razoável

61% a 80% bom

81% a 100% excelente

Avaliação Infraestrutura

Estacionamento



As notas sobre a **Estacionamento** do município foram avaliadas com média de 62%, **BOM**

Critérios de Avaliação:

0% a 20% péssimo

21% a 40% ruim

41% a 60% razoável

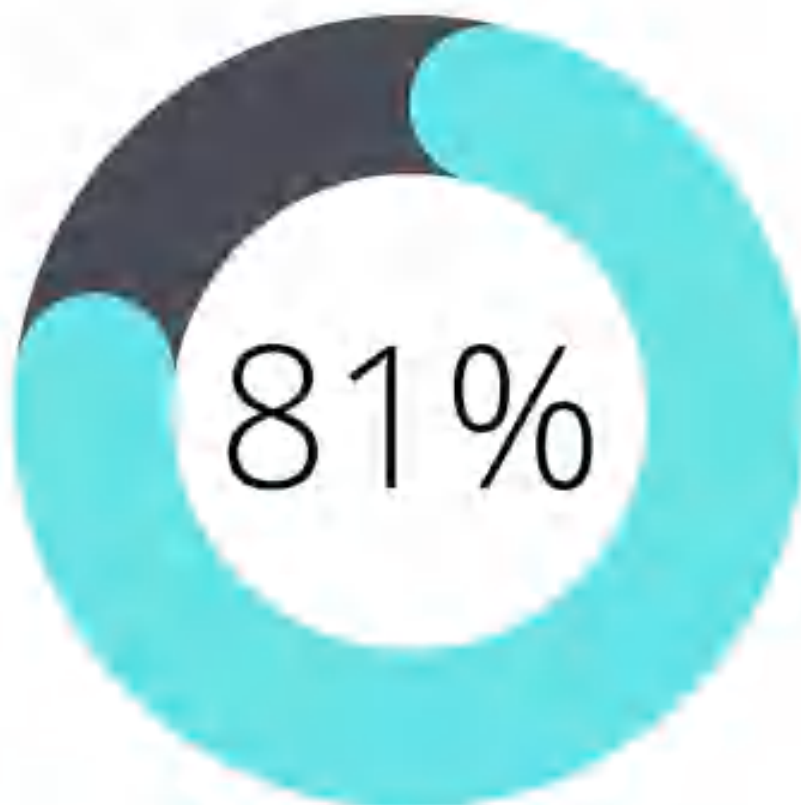
61% a 80% bom

81% a 100% excelente

Avaliação Segurança

Infraestrutura

-



As notas sobre a **Segurança** do município foram avaliadas com média de 81%, **BOM**

Critérios de Avaliação:

0% a 20% péssimo

21% a 40% ruim

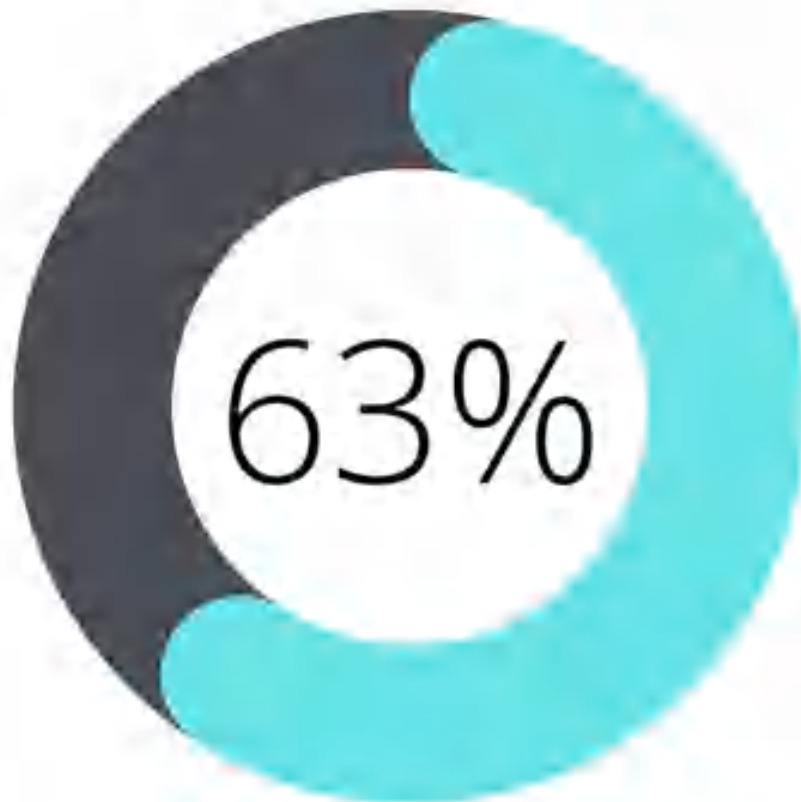
41% a 60% razoável

61% a 80% bom

81% a 100% excelente

Avaliação Infraestrutura

Sinalização Turística



As notas sobre a **Sinalização Turística** do município foram avaliadas com média de 63%, **BOM**

Critérios de Avaliação:

0% a 20% péssimo

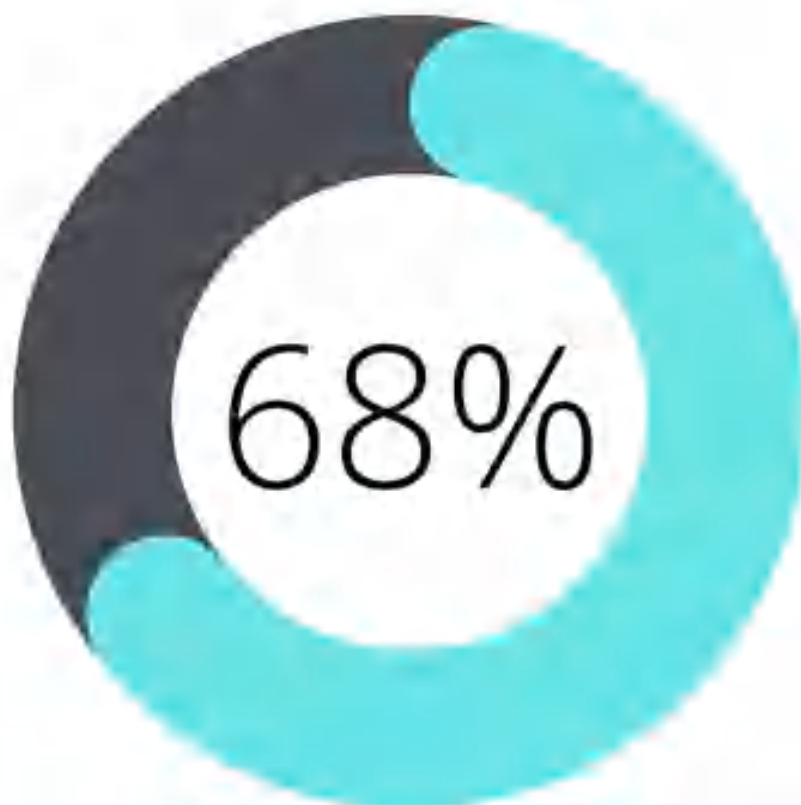
21% a 40% ruim

41% a 60% razoável

61% a 80% bom

81% a 100% excelente

Avaliação Infraestrutura - Posto de Gasolina



As notas sobre a **Posto de Gasolina** do município foram avaliadas com média de 68%, BOM

Critérios de Avaliação:

0% a 20% péssimo

21% a 40% ruim

41% a 60% razoável

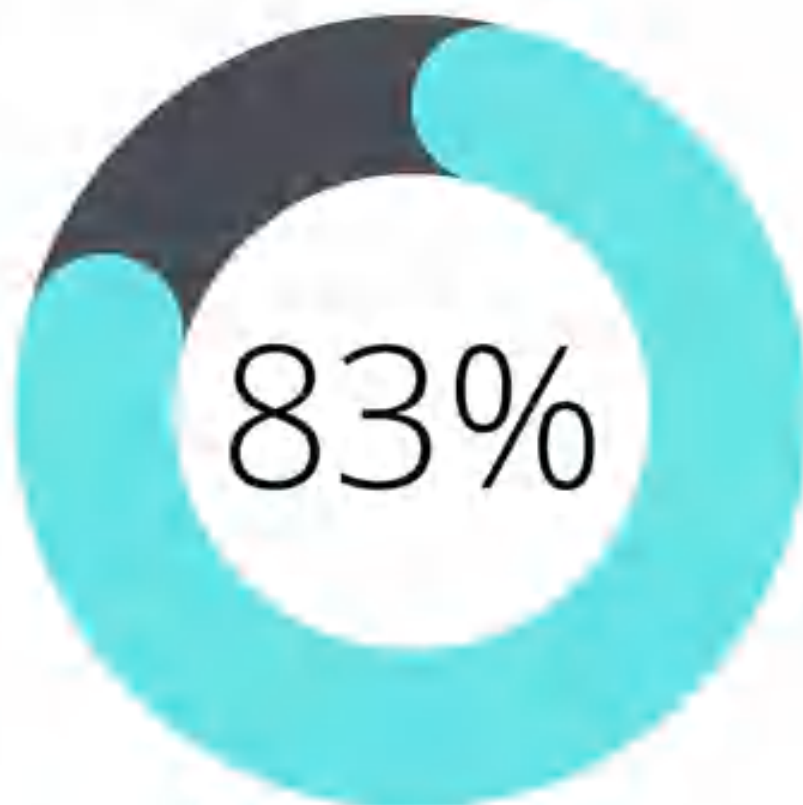
61% a 80% bom

81% a 100% excelente

Avaliação Hospedagem

Infraestrutura

-



As notas sobre a **Hospedagem** do município foram avaliadas com média de 83% , **EXCELENTE**

Critérios de Avaliação:

0% a 20% péssimo

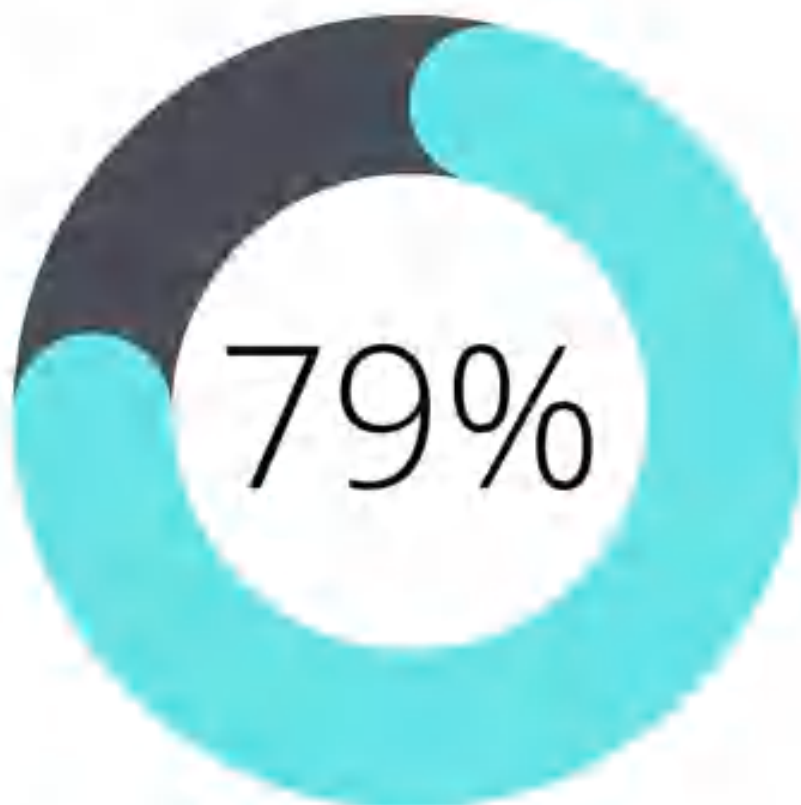
21% a 40% ruim

41% a 60% razoável

61% a 80% bom

81% a 100% excelente

Avaliação Infraestrutura - Bares



As notas sobre a **Bares** do município foram avaliadas com média de 79%, **BOM**

Critérios de Avaliação:

0% a 20% péssimo

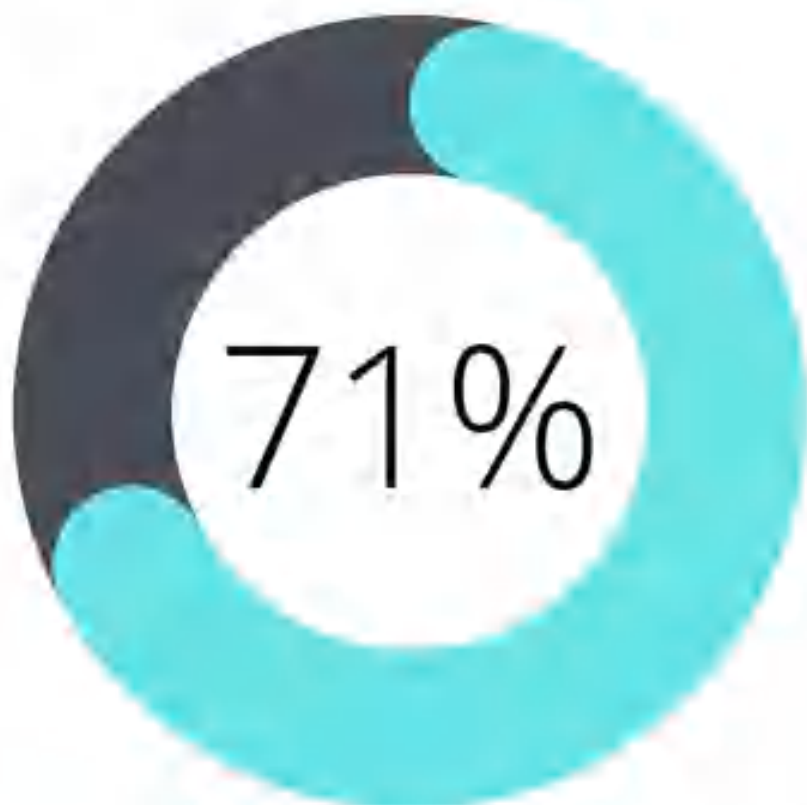
21% a 40% ruim

41% a 60% razoável

61% a 80% bom

81% a 100% excelente

Avaliação Infraestrutura - Comércio



As notas sobre a **Comércio** do município foram avaliadas com média de 71%, **BOM**

Critérios de Avaliação:

0% a 20% péssimo

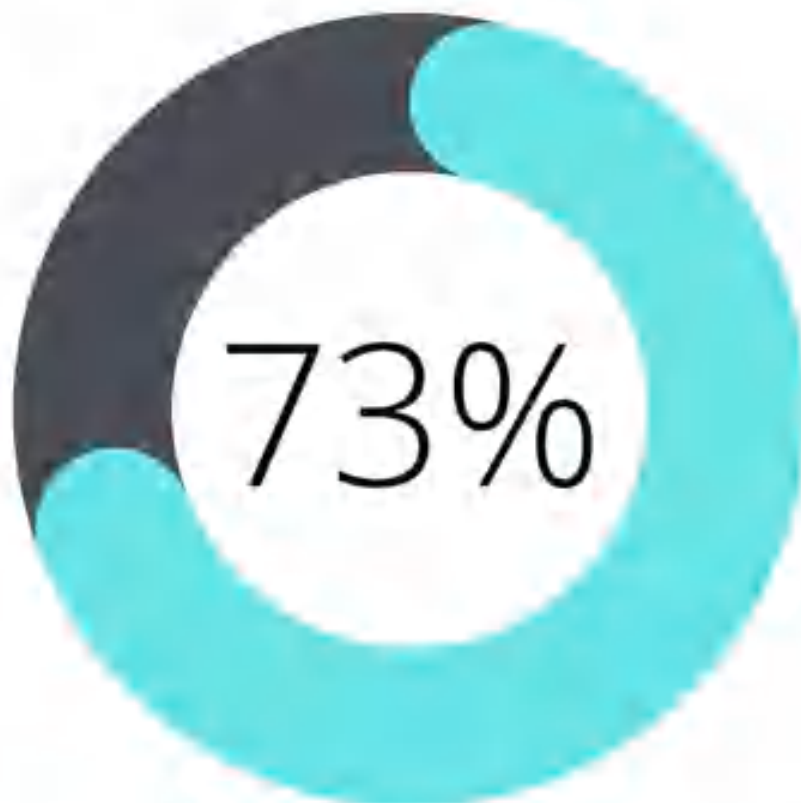
21% a 40% ruim

41% a 60% razoável

61% a 80% bom

81% a 100% excelente

Avaliação Infraestrutura - PIT



As notas sobre a PIT do município foram avaliadas com média de 73%, **BOM**

Critérios de Avaliação:

0% a 20% péssimo

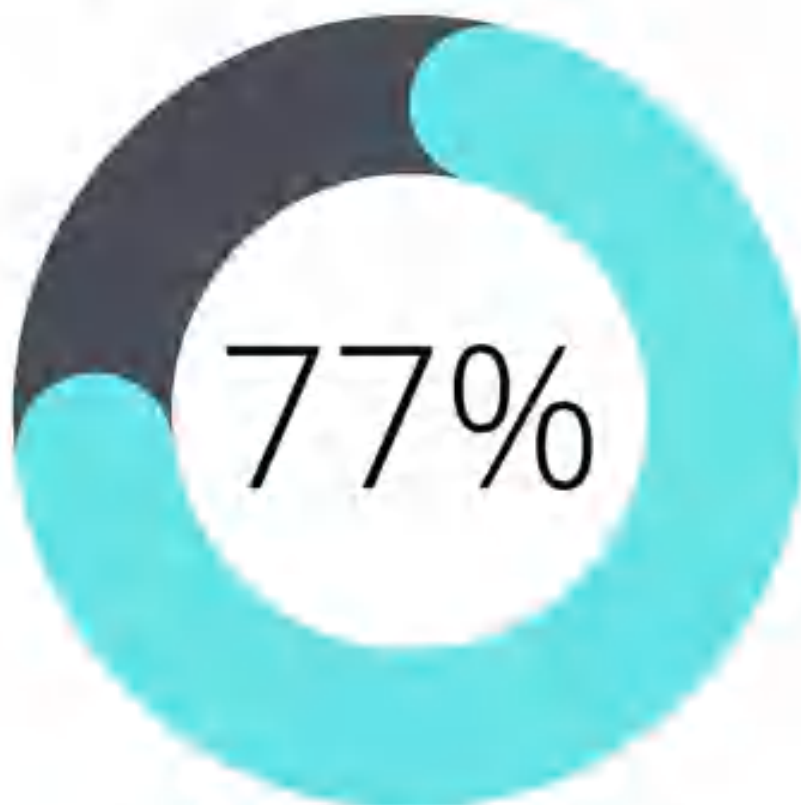
21% a 40% ruim

41% a 60% razoável

61% a 80% bom

81% a 100% excelente

Avaliação Infraestrutura - Rodovia de Acesso



As notas sobre a **Rodovia de Acesso** do município foram avaliadas com média de 77%, **BOM**

Critérios de Avaliação:

0% a 20% péssimo

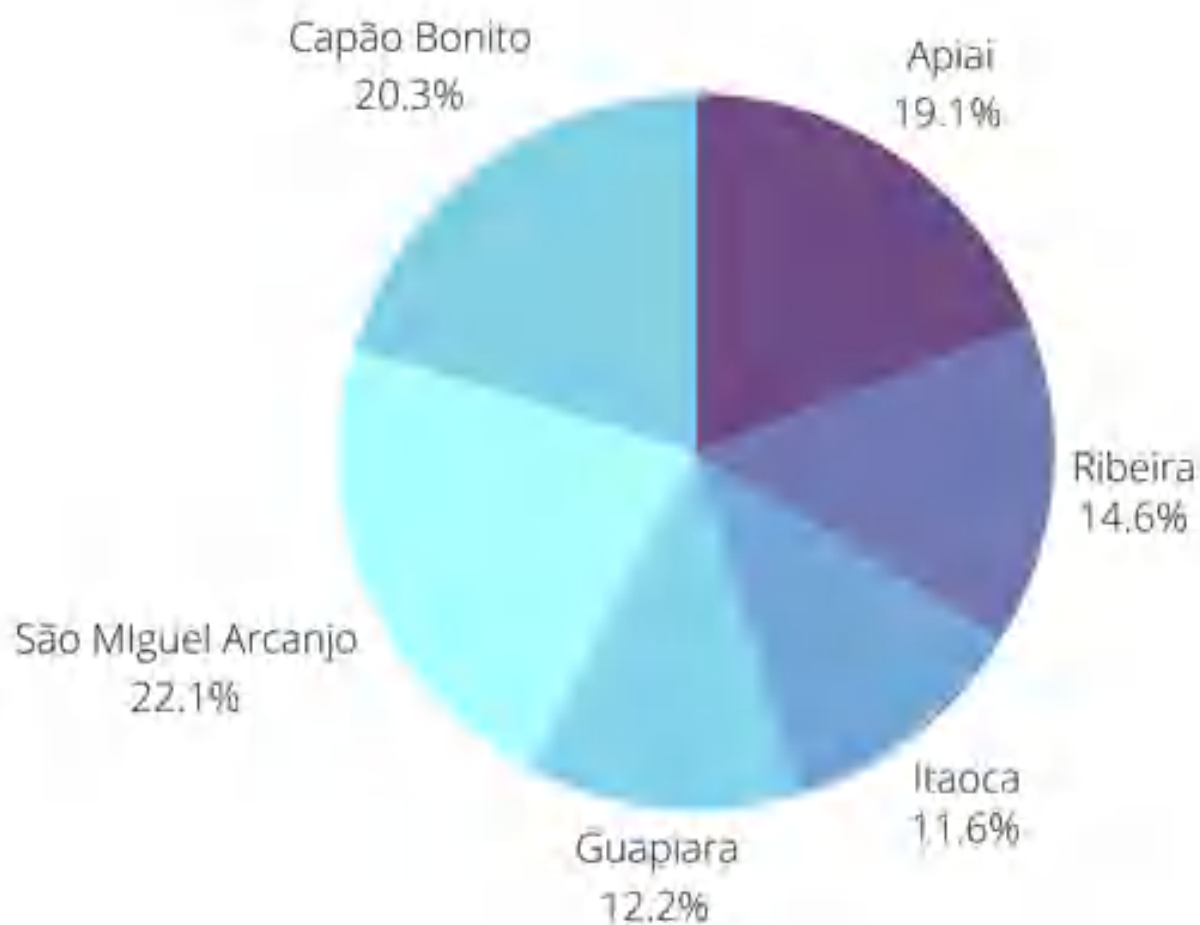
21% a 40% ruim

41% a 60% razoável

61% a 80% bom

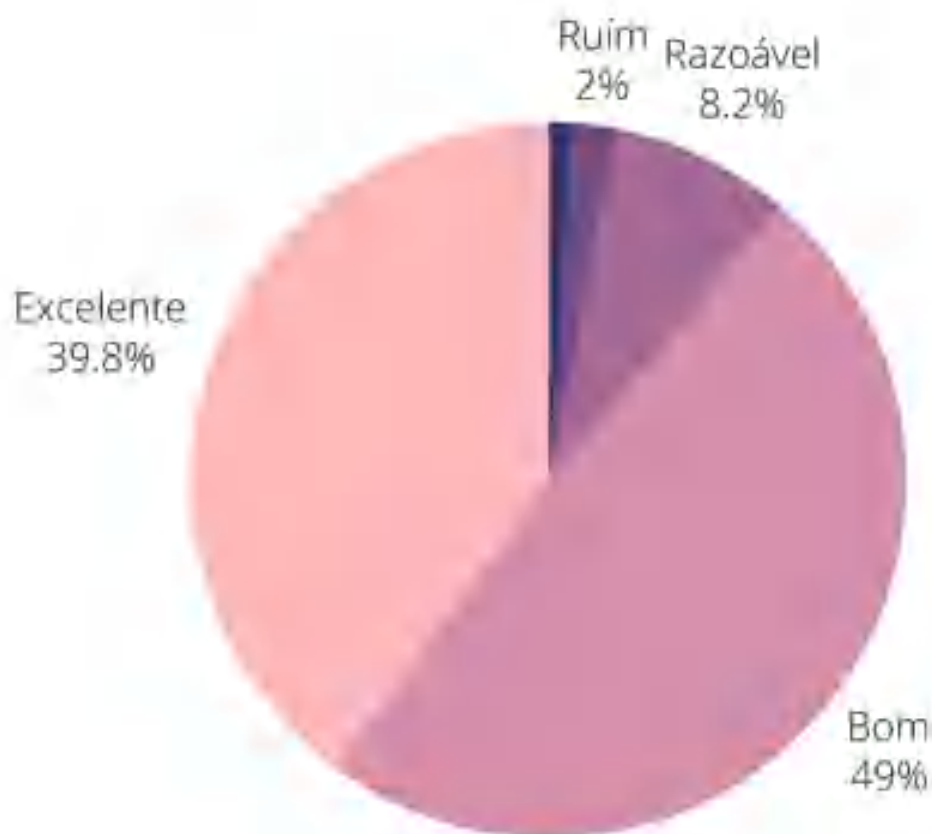
81% a 100% excelente

Visitaram outras cidades



Entre os turistas a cidade mais visitada é São Miguel Arcanjo com 22,1% seguida de Capão Bonito com 20,3%.

Avaliação da expectativa do destino após a viagem



O destino obteve uma avaliação positiva, com 39,8% avaliando com excelente e 49% como bom.

Análise dos resultados

A pesquisa de demanda turística realizada no Município de Ribeirão Grande revelou uma série de insights valiosos sobre o perfil dos visitantes e a experiência turística local.

Em relação à composição dos entrevistados, observou-se que a maioria esmagadora (85,20%) era composta por turistas brasileiros, enquanto os estrangeiros representavam 14,80% do total. O número de turistas internacionais que visitaram o município foi de 61, em contraste com os 495 turistas provenientes de diversas regiões do Brasil. Essa distribuição reflete uma significativa dependência do turismo nacional para o desenvolvimento do setor na região.

O município de Ribeirão Grande, estrategicamente localizado a uma média de 250 km de distância de importantes aeroportos internacionais em Campinas/SP, Guarulhos/SP e Curitiba/PR, possui uma posição geográfica favorável que facilita o acesso de turistas estrangeiros.

A pesquisa identificou o Estado de São Paulo como o principal emissor de turistas nacionais para o município, representando expressivos 84,2% do total. Além disso, foram identificados visitantes de 34 diferentes municípios brasileiros e 7 países estrangeiros, destacando a diversidade geográfica e cultural dos turistas que escolhem Ribeirão Grande como destino.

Quanto ao comportamento dos turistas, a maioria (85,6%) opta por permanecer entre 2 e 3 dias no destino, indicando uma média de permanência considerável para explorar as atrações locais. A faixa etária predominante entre os entrevistados foi de 25 a 35 anos, correspondendo a 42,3%, demonstrando um público jovem interessado em atividades e contato com a natureza.

Os turistas são predominantemente casais (38,7%) e indivíduos (38,7%) e



Quanto ao comportamento dos turistas, a maioria (85,6%) opta por permanecer entre 2 e 3 dias no destino, indicando uma média de permanência considerável para explorar as atrações locais. A faixa etária predominante entre os entrevistados foi de 25 a 35 anos, correspondendo a 41,77% do total, demonstrando um público jovem interessado nas atividades de aventura e contato com a natureza.

Os turistas são principalmente influenciados por recomendações de amigos (38,7%) e informações obtidas na internet (34,9%), ressaltando a importância das redes sociais e da experiência pessoal na decisão de visitar o destino. A pesquisa também revelou que o automóvel é o meio de transporte mais utilizado pelos turistas (79,5%), seguido por ônibus (14,4%), enfatizando a necessidade de investimentos em infraestrutura viária.

No que diz respeito à hospedagem, os hotéis são a opção mais popular (42,6%), seguidos por casas de parentes e amigos, pousadas e resorts.

Os aspectos avaliativos da infraestrutura e serviços do município foram bem recebidos pelos turistas, com destaque para a alta avaliação de restaurantes (82%), atrativos (87%) e hospedagem (83%), refletindo uma experiência turística globalmente satisfatória.

Por fim, observa-se uma forte preferência dos turistas por destinos próximos, com São Miguel Arcanjo (22,1%) e Capão Bonito (20,3%) figurando como as cidades mais visitadas pelos visitantes de Ribeirão Grande.

Concluindo, os resultados da pesquisa oferecem valiosas informações para o desenvolvimento do turismo local, destacando oportunidades de aprimoramento em infraestrutura, divulgação e experiência do visitante para impulsionar ainda mais o potencial turístico do município de Ribeirão Grande.

#EU
RIBEIRÃO GRANDE

A red ribbon heart graphic is positioned to the right of the text, with its top loop overlapping the 'U' in '#EU' and its bottom loop overlapping the 'A' in 'RIBEIRÃO'.